

Jetzt  
**ONLINE**  
buchen



Ein Ferienangebot aus Südtirol  
Vacanza su misura Alto Adige/Südtirol

# Camping Südtirol

CAMPING IN SÜDTIROL: **DRAUSSEN DAHEIM**

CAMPING IN ALTO ADIGE: **A CASA NELLA NATURA**

CAMPING IN SOUTH TYROL: **AT HOME OUTDOORS**

KAMPEREN IN ZUID-TIROL: **THUISGEVOEL BUITEN**

[www.campingsuedtirol.com](http://www.campingsuedtirol.com)





## Anreise ... come arrivare | how to get there | heenreis

### Verkehrsmeldezentrale

T +39 0471 999 198  
www.provincia.bz.it/vmz

### Wetterdienst

T +39 0471 271 177  
www.provincia.bz.it/wetter  
www.suedtirol.info

### Südtirol auf einen Klick

Umfassende Datenbank von Südtirols Unterkünften mit online buchbaren Betrieben, Freizeittipps, Veranstaltungen, Urlaubspaketen und vieles mehr unter  
www.suedtirol.info  
www.campingsuedtirol.com

### Südtirol Information

Südtiroler Straße 60  
I-39100 Bozen  
T +39 0471 999 999  
info@suedtirol.info

### Viabilità

T 0471 999 198  
www.provincia.bz.it/vmz

### Bollettino meteo

T 0471 271 177  
www.provincia.bz.it/meteo  
situazione neve:  
www.suedtirol.info/neve

### Internet

Tutto sull'Alto Adige: dal calendario delle manifestazioni alle proposte di escursioni, dalla disponibilità di alloggio con possibilità di prenotazione online alle previsioni meteo. Potete trovare tutto su  
www.suedtirol.info  
www.campingsuedtirol.com

### Alto Adige Informazioni

Via Alto Adige 60  
39100 Bolzano  
T 0471 999 999  
info@suedtirol.info

### Weather service

Your holiday weather report on  
www.suedtirol.info/weather  
Current snow report on  
www.suedtirol.info/snow

### South Tyrol from A to Z

Calendar of events, ideas for walks and hikes, including accommodation availability and online booking service and plenty more, all on  
www.suedtirol.info  
www.campingsuedtirol.com

### South Tyrol Information

Via Alto Adige 60  
I-39100 Bolzano/Bozen  
T +39 0471 999 999  
info@suedtirol.info

### Weer

Het weer en de actuele sneeuwcondities in Zuid-Tirol vindt u op  
www.suedtirol.info

### Internet

Alles over Zuid-Tirol: onder andere de evenementenkalender, wandeltochten en de beschikbaarheid van kamers die u direct online kunt boeken vindt u onder  
www.suedtirol.info  
www.campingsuedtirol.com

### Zuid-Tirol Informatie

Via Alto Adige 60  
I-39100 Bolzano/Bozen  
T +39 0471 999 999  
info@suedtirol.info

### Entfernungen von Bozen | Distanze da Bolzano:

München 280 km

Innsbruck 130 km

Verona 150 km

Milano 280 km





# 3X draußen daheim!

3 x a casa nella natura | 3 times at home outdoors | 3 maal thuisgevoel buiten

## Vinschgau & Meran

Val Venosta e Merano  
Vinschgau and Meran



>18



>46

## Eisacktal & Südtirols Süden

Valle Isarco/Bolzano Vigneti Dolomiti  
Eisacktal / South Tyrol's south



>60



QR-Code for Smartphones  
Android & iPhone

Südtirolkarte | Cartina dell'Alto Adige  
South Tyrol map | Zuid-Tirol kaart

> 12-13

Winterkarte | Cartina invernale  
Winter map | Winter kaart

> 14-15

Fahrradrouten in Südtirol |  
Percorso ciclabile Alto Adige  
South Tyrol Cycle Route |  
Zuid-Tirol Fietsroutes

> 16-17

[www.Leitsystem-Südtirol.it](http://www.Leitsystem-Südtirol.it)



### Kontrastreiche Symbiose

Südtirol ist die nördlichste Provinz Italiens. Sie grenzt im Westen an die Schweiz, im Osten und im Norden an Österreich. 530.000 Menschen leben dort, etwa jeder fünfte davon in der Hauptstadt Bozen. Die Region gehörte über fünf Jahrhunderte lang zu Österreich, bis sie am Ende des Ersten Weltkrieges von den Siegermächten dem verbündeten Italien zugesprochen wurde. Heute gilt Südtirol als Vorzeigemodell für das Zusammenleben ethnischer Minderheiten, in der Deutsch, Italienisch und Ladinisch gleichermaßen als Amtssprache gelten.

### Spontan und verlässlich

Drei Sprachen, drei Kulturen, ein Lebensraum: In Südtirol treffen alpine Klarheit und mediterrane Leichtigkeit aufeinander und verschmelzen zu einer ganz besonderen Alltagskultur, die vor allem im Kontakt mit den Menschen spürbar wird. Von einer bewegten Geschichte geprägt, sind die Südtirolerinnen und Südtiroler vor allem eines: spontan und herzlich in ihrem Wesen, verlässlich und authentisch in ihrem Tun.


### Alpin und mediterran

Südtirol, das sind schneebedeckte Bergspitzen über Palmenpromenaden, Cappuccino auf der Piazza, Knödel auf der Almhütte, oder umgekehrt. Aber auch gelebtes Brauchtum und zeitgemäße Trends, denkmalgeschützte Bauten und moderne Architektur. Die Küche ist eine Symbiose aus bodenständiger Alpinkost und mediterraner Raffinesse. So ist es hier selbstverständlich, dass zu Knödel und Spaghetti Schüttelbrot und Grissini gereicht werden.

### Natur und Kultur

Obstgärten, Reblandschaften und Almen gehen über in dichte Laub- und Nadelwälder und erstrecken sich in Dolomitengipfel und Gletscherwelten. Nur 3% der Gesamtfläche Südtirols sind besiedelt; nach wie vor gibt es gleich viele Bergbauernhöfe wie Hotels. Kultur geht in Südtirol weit über die Besichtigung von Museen, Kirchen und Schlössern hinaus. Allein von letzteren gibt es mehr als 400. Kultur ist hier ein Lebensgefühl, das im alltäglichen Miteinander spürbar ist.





# Südtirol in 90 Sekunden





L'Alto Adige  
in 90 secondi



### **Simbiosi ricca di contrasti**

L'Alto Adige è la provincia più settentrionale d'Italia, confina ad ovest con la Svizzera, a nord e ad est con l'Austria. Vi risiedono 530.000 persone di cui quasi 1/5 nel capoluogo Bolzano. Alla fine della Prima guerra mondiale le potenze vincitrici attribuirono il Tirolo meridionale all'alleato Italia. Prima di allora la regione aveva fatto parte dell'Austria per oltre cinque secoli. L'Alto Adige oggi è un modello da prendere a esempio per l'autonomia delle minoranze etniche, per cui italiano, tedesco e ladino hanno pari dignità nella pubblica amministrazione.

### **Spontaneità ed affidabilità**

Tre lingue, tre culture, un unico paesaggio culturale: in Alto Adige il lindo ordine alpino e la leggerezza mediterranea si incontrano e si fondono in una cultura del quotidiano del tutto peculiare, che è facile intuire quando si entra in contatto con le persone. Con una movimentata storia alle spalle, l'altoatesino è soprattutto questo: una persona spontanea e calorosa nei modi e al contempo affidabile e sincero nelle azioni.


### **Flair alpino e mediterraneo**

Alto Adige vuol dire cime innevate sullo sfondo di passeggiate in parchi con palme, prendere il caffè in piazza e gustare i canederli in baita, o anche l'inverso. Ma vuol dire anche usanze tradizionali vive, tendenze al passo coi tempi, edifici sotto tutela storico-artistica e architettura moderna. La cucina è un sapiente mix di sapori tradizionali alpini e raffinatezza mediterranea. Per questo è normale che sulle tavole si imbandiscano canederli e spaghetti ma anche pane croccante tipico e italianissimi grissini.

### **Natura e cultura**

Le fantastiche vette dolomitiche e le distese di ghiacciai abbaglianti digradano verso alpeggi e poi fitti boschi di conifere e boschi cedui, che a loro volta gradualmente lasciano il paesaggio a frutteti e vigneti. Solo il 3% della superficie dell'Alto Adige è antropizzato, ma come da lunga tradizione vi sono tanti hotel quanti masi di montagna. La cultura in Alto Adige va al di là della semplice visita di musei, chiese e castelli; solo questi ultimi sono oltre 400! La cultura è uno stile di vita che si tocca con mano nella convivenza quotidiana.





### **Contrasting symbiosis**

South Tyrol/Südtirol is the most Northern Province in Italy. It borders with Switzerland to the west, and with Austria to the East and to the North. South Tyrol has 530,000 inhabitants, whereby every fifth person lives in the capital of Bolzano/Bozen. For more than five centuries, this region was part of Austria, until after World War I the victorious powers awarded it to their ally Italy. Today, South Tyrol is a role-model for different ethnic minorities living together, and where German, Italian and Ladin are the official languages.

### **Spontaneous and reliable**

Three languages, three cultures, one living space: Alpine clarity and Mediterranean ease meet in South Tyrol and combine to a very special culture, which can be strongly noticed in contact with locals. Characterised by a moving history, South Tyroleans are mainly spontaneous and hearty, reliable and authentic in everything they do.

### **Alpine and Mediterranean**

South Tyrol means snow-covered mountains and palm promenades, cappuccino on the piazza, dumplings at alpine huts. But also living traditions and modern trends, protected buildings, and modern architecture. The cuisine is a symbiosis of traditional alpine dishes and Mediterranean finesse. Hence, here it is normal to get dumplings and spaghetti, crunchy "Schüttelbrot" bread and grissini.

### **Nature and culture**

Orchards, vineyards and alpine pastures, dense leaved and needle forests stretching up to the Dolomite peaks and glaciers. Only 3% of the entire surface of South Tyrol is inhabited, and the number of farms and hotels is still equal. In South Tyrol, culture means more than visiting museums, churches and castles. Even though there are more than 400 castles in South Tyrol. Here, culture is a lifestyle, which can be felt in every-day life.





# South Tyrol in 90 seconds





# Zuid-Tirol in 90 seconden



### **Contrastrijke symbiose:**

Zuid-Tirol/Südtirol is de noordelijkste provincie van Italië. Zuid-Tirol grenst in het westen aan Zwitserland, in het oosten en het noorden aan Oostenrijk. De provincie telt 530.000 inwoners; circa 1/5 daarvan woont in de hoofdstad Bolzano/Bozen. Tot het einde van de Eerste Wereldoorlog maakte de regio meer dan vijf eeuwen lang deel uit van Oostenrijk. In 1919 werd Zuid-Tirol door de zegevierende mogendheden aan Italië toegewezen. Tegenwoordig vervult Zuid-Tirol een voorbeeldfunctie op het gebied van de autonomie van etnische minderheden; de officiële talen Duits, Italiaans en Ladinisch zijn gelijkgesteld.

### **Spontaan en betrouwbaar:**

Drie talen, drie culturen, één gebied. Zuid-Tirol is een smeltkroes van alpiene overzichtelijkheid en mediterrane ongedwongenheid. De zo ontstane, bijzondere alledaagse cultuur komt vooral in de omgang met mensen tot uitdrukking. De Zuid-Tiroler met zijn bewogen achtergrond is spontaan en hartelijk van karakter, betrouwbaar en authentiek in zijn doen en laten.

### **Alpien en mediterraan:**

Zuid-Tirol, dat zijn met sneeuw bedekte bergtoppen die hoog oprijzen boven met palmen omzoomde promenades, dat zijn een cappuccino op de piazza en knoedels in de berghut of andersom. In Zuid-Tirol leven tradities voort naast moderne trends en staan monumentale gebouwen naast moderne architectuur. De keuken is een symbiose van stevige bergkost en mediterraan raffinement. Daarom is het hier normaal dat er schüttelbrot (brood dat tijdens het gisten wordt geschud – schütteln betekent schudden) en grissini (soepstengels) geserveerd worden bij de knoedels en spaghetti.

### **Natuur en cultuur:**

De boomgaarden, wijngaarden en almen gaan over in dichte loof- en naaldbossen. Nog hoger gaan ook deze bossen over in de ruige toppen van de Dolomieten en de ijzige gletsjers. Slechts 3% van het totale oppervlak van Zuid-Tirol is bewoond en evenals voorheen zijn er evenveel bergboerderijen als hotels. Cultuur is in Zuid-Tirol veel meer dan alleen de bezichtiging van musea, kerken en kastelen. Er liggen alleen al meer dan 450 kastelen in Zuid-Tirol. Cultuur is een levensgevoel dat is ingebed in het leven van alledag.





# Vinschgau und Meran | Val Venosta e Merano

Seite/pagina/page 18-45

- 1 Camping Thöni ☀️❄️
- 2 Camping zum See ☀️❄️
- 3 Camping Mals ☀️
- 4 Camping Alpina Resort ☀️❄️
- 5 Camping Kiefernhamn ☀️
- 6 Camping Residence Sägemühle ☀️❄️
- 7 Camping Badlerhof ☀️
- 8 Camping Vogelsang ☀️
- 9 Camping Goldrain Cevedale ☀️
- 10 Camping Latsch an der Etsch ☀️❄️
- 11 Camping Waldcamping ☀️
- 12 Camping Bergkristall ☀️❄️
- 13 Camping Passeier Meran ☀️
- 14 Camping Zögghof ☀️❄️
- 15 Camping Saltaus ☀️
- 16 Camping Via Claudia Augusta ☀️
- 17 Camping Hermitage ☀️
- 18 Camping Arquin ☀️
- 19 Natur Caravanpark Tisens ☀️
- 20 Camping Schlosshof ☀️
- 21 Camping Völlan ☀️
- 22 Alpinfitness Waldcamping Völlan ☀️
- 23 Camping Ganthaler ☀️



**Radwegenetz**  
 ..... **Rete ciclabile**  
**Cycle Path Network**

Radstation | Stazione di ristoro | Bike station









# ORTLER SKIARENA

< ZÜRICH ZURIGO LANDECK >

Sölden  
ÖSTERREICH  
AUSTRIA  
(TIROL)  
Obergurgl

**Roskopf  
Monte Cavallo**  
960–2176 m

**Ladurns**  
1100–2000 m

**Ratschings  
Racines**  
1300–2100 m

**12**  
**Pfelders  
Plan Passiria**  
1622–2200 m

**14**  
St. Leonhard i. Pass./  
S. Leonardo i. Pass.  
St. Martin i. Pass./  
S. Martino i. Pass.  
Pens/Pennes  
Weissenbach/  
Rio Bianco

**Meran 200  
Merano 2000**  
1670–2300 m

**Schnalstal  
Val Senales**  
2011–3212 m

**Rittner Horn  
Corno del Renon**  
1538–2260 m

**Schöneben  
Belpiano**  
1500–2650 m

**Maseben**  
1850–2450 m

**Haideralm  
Malga Haider**  
1500–2650 m

**Watles**  
1750–2500 m

Sta. Maria i.  
Münstertal

SCHWEIZ  
SVIZZERA

**Trafoi**  
1600–2600 m

**Sulden  
Solda**  
1600–2600 m

**Ulten-  
Schwemmalm  
Malga Guazza**  
1500–2600 m

**29**

**BOZEN/BOLZANO**

Madonna di  
Campiglio

Trient/Trento

FLORENZ/ROM  
FIRENZE/ROMA  
V

## Vinschgau und Meran | Val Venosta e Merano

Seite/pagina/page 18–45

- 1** Camping Thöni ❄️❄️
- 2** Camping zum See ❄️❄️
- 4** Camping Alpina Resort ❄️❄️
- 6** Camping Residence Sägemühle ❄️❄️
- 10** Camping Latsch an der Etsch ❄️❄️
- 12** Camping Bergkristall ❄️❄️
- 14** Camping Zögghof ❄️❄️



# Winter | Inverno | Winter



## Eisacktal und Südtirols Süden Valle Isarco/Bolzano Vigneti Dolomiti

Seite/pagina/page 46–59

- 29 Camping Moosbauer ❄️❄️
- 31 AlmCamping SchartnerAlm ❄️❄️❄️
- 32 Hotel Camping Anstz Gamp ❄️❄️❄️
- 33 Camping Löwenhof ❄️❄️❄️

## Pustertal und Dolomiten Val Pusteria e Dolomiti

Seite/pagina/page 60–69

- 35 Camping Seiser Alm ❄️❄️❄️
- 36 Camping Al Plan Dolomites ❄️❄️❄️
- 37 Camping Wildberg ❄️❄️❄️
- 38 Alpine Glamping SÅNDGØLD ❄️❄️❄️❄️
- 39 Camping Antholz ❄️❄️❄️
- 40 Camping & Residence Olympia ❄️❄️❄️❄️
- 41 Camping Toblacher See ❄️❄️❄️
- 42 Camping Caravanpark Sexten ❄️❄️❄️❄️



## Kultur- und Freizeitangebote / Proposte culturali e ricreative / Cultural and leisure activities

- 1 Kloster Marienberg / Abbazia di Monte Maria / Marienberg monastery
- 2 Fürstenburg / Castel / Castle Fürstenburg / Principe
- 3 Churburg / Castel / Castle Churburg / Coira
- 4 Burgruine Lichtenberg / Rovine / Castle Ruin of Montechiaro
- 5 Schloss / Castel / Castle Goldrain / Coldrano
- 6 Schloss / Castel / Castle Juval MMM Juval
- 7 St. Prokulus Kirche / Chiesa di S. Procolo / St. Proculus Church
- 8 Erlebnisbahnhof / Stazione d'avventura / Adventure Train Station
- 9 Schloss / Castel / Castle Tirol / Tirolo
- 10 Schloss / Castel / Castle Schenna / Scena
- 11 Schloss / Castel / Castle Lebenberg / Monteleone
- 12 Burgruine / Rovine / Ruin Castle Neuhaus (Maultasch)

- 13 Schloss / Castel / Castle Sigmundskron / MMM Firmian
- 14 Burg Hocheppan / Castel / Castle d'Appiano
- 15 Schloss / Castel / Castle Boymont
- 16 Schloss / Castel / Castle Leuchtenburg / Castelchiaro
- 17 St. Jakob Kirche / Chiesa di San Giacomo / St. Jakob Church
- 18 Haderburg / Castel / Castle Haderburg
- 19 Wallfahrtsort Maria Weissenstein / Santuario Pietralba / Place of pilgrimage
- 20 Trostburg / Castel / Castle / Trostburg / Forte
- Alte Zollstation Kollmann  
L'antica dogana di Colma  
The Ancient Customs Station of Kollmann/Colma
- 21 Dom zu Brixen  
Duomo di Bressanone  
Cathedral of Brixen/Bressanone
- Kloster Neustift  
Abbazia di Novacella  
Abbey of Neustift/Novacella

< ZÜRICH  
ZURIGO

LANDECK >

SCHWEIZ  
SVIZZERA  
<

- 24 Festung Franzensfeste  
Forte di Fortezza  
Franzensfeste Fortress
- 25 Wallfahrtsort/Wallfahrtskirche Maria Trens  
Santuario di Maria Trens  
Maria Trens Pilgrimage Site/Church
- 26 Burg / Castel / Castle Sprechenstein / Pietra
- 27 Burg / Castel / Castle Reifenstein / Tasso
- 28 Schloss / Castel / Castle Wolfsthurn
- 29 Ibsenmuseum / Museo Ibsen / Ibsen Museum
- 30 Hochseilgarten / Parco alta fune / High Ropes Course Skytrek
- 31 Mühlbacher Klause  
Chiusa di Rio Pusteria  
Mühlbach Fortress
- 32 Schloss / Castel / Castle Ehrenburg / Casteldarne
- 33 Schloss / Castel / Castle Sonnenburg

- 34 Wallfahrtskirche Maria Saalen  
Santuario di Maria di Sares  
Pilgrimage Church Maria Saalen
- 35 Naturparkhaus Fanes-Sennes-Prags  
Centro visite del Parco naturale Fanes-Senes-Braies  
Fanes-Sennes-Prags Nature Park Visitor Center
- 36 Naturparkhaus Rieserferner-Ahrn  
Centro visite del Parco naturale Vedrette di Ries-Aurina  
Rieserferner-Ahrn Nature Park Visitor Center
- 37 Burg Taufers und Reinbach-Wasserfälle  
Castel Taufers e le cascate di Riva  
Taufers Castle and the Reinbach Waterfalls
- 38 Schloss / Castel / Castle Bruneck / Brunico MMM Ripa
- 39 Museum DoloMythos / Museo
- 40 Rudolf Stolz Museum/ Museo

GARDASEE/  
LAGO DI GARDA  
V



# Fahrradrouten in Südtirol Percorso ciclabile Alto Adige South Tyrol Cycle Route

INNSBRUCK  
AUSTRIA

LIENZ/ >  
OSTTIROL

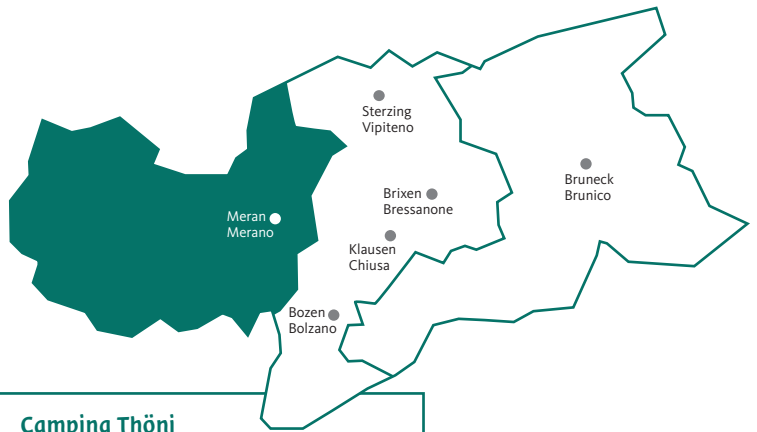


### Legende / Legenda / Legend

- Radverleih  
Noleggio bici  
Bike Rental
- Offizielle Raststätte  
Piazzola di sosta ufficiale  
Official rest area
- Badeseen & Schwimmbad  
Lago & piscina  
Bathing lake & swimming pool
- Informationsbüro  
Ufficio Informazioni  
Tourist Information
- Bahnhof  
Stazione ferroviaria  
Train station
- Aufstiegsanlage  
Impianto di risalita  
Mountain railway
- Asphaltierte Radroute  
Percorso ciclabile asfaltato  
Asphalt Cycle Route
- Geschotterte Radroute  
Percorso ciclabile non asfaltato  
Gravel Cycle Route
- Staatsstraße  
Strada statale  
State road
- Autobahn  
Autostrada  
Motorway
- Eisenbahnnetz  
Rete ferroviaria  
Railway network

- |    |                                 |    |                                   |
|----|---------------------------------|----|-----------------------------------|
| 1  | Camping Thöni                   | 23 | Camping Ganthaler                 |
| 2  | Camping zum See                 | 24 | Camping St. Josef am Kalterer See |
| 3  | Camping Mals                    | 25 | Camping Markushof                 |
| 4  | Camping Alpina Resort           | 26 | Camping Obstgarten                |
| 5  | Camping Kiefernain              | 27 | Camping Montiggl                  |
| 6  | Camping Residence Sägemühle     | 28 | Camping-Park Steiner              |
| 7  | Camping Badlerhof               | 29 | Camping Moosbauer                 |
| 8  | Camping Vogelsang               | 30 | Camping Chalet Natur Idyll Salten |
| 9  | Camping Goldrain Cevedale       | 31 | AlmCamping SchartnerAlm           |
| 10 | Camping Latsch an der Etsch     | 32 | Hotel Camping Ansitz Gamp         |
| 11 | Camping Waldcamping             | 33 | Camping Löwenhof                  |
| 12 | Camping Bergkristall            | 34 | Camping Vahrner See               |
| 13 | Camping Passeier Meran          | 35 | Camping Seiser Alm                |
| 14 | Camping Zögghof                 | 36 | Camping Al Plan Dolomites         |
| 15 | Camping Saltaus                 | 37 | Camping Wildberg                  |
| 16 | Camping Via Claudia Augusta     | 38 | Alpine Glamping SÅNDGØLD          |
| 17 | Camping Hermitage               | 39 | Camping Antholz                   |
| 18 | Camping Arquin                  | 40 | Camping & Residence Olympia       |
| 19 | Natur Caravanpark Tisens        | 41 | Camping Toblacher See             |
| 20 | Camping Schlosshof              | 42 | Camping Caravanpark Sexten        |
| 21 | Camping Völlan                  |    |                                   |
| 22 | Alpinfitness Waldcamping Völlan |    |                                   |





<b>Camping Thöni</b>	St. Valentin a. d. H.   S. Valentino a. M.	>> 20
<b>Camping zum See</b>	St. Valentin a. d. H.   S. Valentino a. M.	>> 21
<b>Camping Mals</b>	Mals   Malles	>> 22
<b>Camping Alpina Resort</b>	Sulden   Solda	>> 23
<b>Camping Kiefernhein</b>	Prad a. Stilfser Joch   Prato a. Stelvio	>> 24
<b>Camping Residence Sägemühle</b>	Prad a. Stilfser Joch   Prato a. Stelvio	>> 25
<b>Camping Badlerhof</b>	Laas   Lasa	>> 26
<b>Camping Vogelsang</b>	Schlanders   Silandro	>> 27
<b>Camping Goldrain Cevedale</b>	Latsch   Laces	>> 28
<b>Camping Latsch an der Etsch</b>	Latsch   Laces	>> 29
<b>Waldcamping</b>	Naturns   Naturno	>> 31
<b>Camping Bergkristall</b>	Pfelders   Plan	>> 32
<b>Camping Passeier Meran</b>	Saltaus-St. Martin   Saltusio-S. Martino	>> 33
<b>Camping Zöggghof</b>	St. Leonhard   S. Leonardo	>> 34
<b>Radlstation &amp; Camping Saltaus</b>	Riffian bei Saltaus   Rifiano/Saltusio	>> 35
<b>Camping Via Claudia Augusta</b>	Algund   Lagundo - Meran   Merano	>> 37
<b>Camping Hermitage</b>	Meran   Merano	>> 38
<b>Camping Arquin</b>	Lana - Meran   Merano	>> 39
<b>Natur Caravanpark Tisens</b>	Tisens bei Lana   Tesimo Lana	>> 40
<b>Komfortcamping Schlosshof</b>	Lana - Meran   Merano	>> 42
<b>Camping Völlan</b>	Lana-Völlan   Foiana	>> 43
<b>Alpinfitness Waldcamping Völlan</b>	Lana-Völlan   Foiana	>> 44
<b>Camping Ganthaler</b>	Terlan-Vilpian   Terlano-Vilpiano	>> 45



# Vinschgau & Meran

Val Venosta e Merano | Venosta valley & Merano

## Höhepunkte ...

... erleben zwischen 400 und 4000 Höhenmetern, zwischen Zypresse und Zirbelkiefer: Rebhänge und blühende Obstkulturen, Steppenbraun des Sonnenbergs, sattes Grün der Wälder, stille Täler und verzauberte Landschaften.

## Highlights ...

... experience an altitude range from 400 to 4000 metres above sea level, amongst cypresses and Swiss pines: sloping vineyards and blossoming flower trees, olive brown of the Sonnenberg mountains, rich green of the forests, peaceful valleys and enchanted landscapes.

## Emozioni ...

... ed esperienze uniche in un paesaggio che spazia da 400 a 4000 m di altitudine, tra cipressi e cembri, vigneti e campi di mele, sullo sfondo di alti monti, splendidi boschi e una natura meravigliosamente incantata.

## Hoogtepunten ...

... beleven op een hoogte van 400 tot 4000 meter, tussen cypressen en alpendennen: wijnhellingen en bloeiende fruitculturen, het steppenbruin van de zonnenberg, sappig groene bossen, stille dalen en betoverende landschappen.



Die Gärten von Schloss Trauttmansdorff  
Giardini di Castel Trauttmansdorff



# Camping **Thöni** ★★

I-39020 St. Valentin a. d. H. – Graun |  
S. Valentino a. M.

Landstraße 83 Via Principale

Tel. +39 0473 634 020

info@camping-thoeni.it

[www.camping-thoeni.it](http://www.camping-thoeni.it)



Geöffnet | Aperto | Open:

23.12.2023 – 31.10.2024

30



1.470 m  
^



GPS: 46° 46' 12" N | 10° 31' 57" E



## ...Zwischen zwei Seen!

Kleiner, familiär geführter Campingplatz zwischen den Reschen- und Haidersee. Im Sommer ideales Bike- und Wandergebiet in der alpinen Bergwelt mit Aufstiegsanlagen.

Im Winter Skivergnügen im Skigebiet Schöneben-Haideralm mit 65 Pistenkilometern.

Ca. 500 m vom Dorfzentrum entfernt. Günstige Angebote in der Nebensaison.

## ...tra due laghi

Piccolo campeggio a conduzione familiare tra i Laghi di Resia e della Muta.

D'estate si offrono infinite possibilità di escursioni a piedi o con la bici all'aria fresca con impianti di salita.

D'inverno divertimento nell'area sciistica Belpiano – Malga San Valentino con 65 km di piste. 500 m distanza al paese.

Offerte settimanali nella bassa stagione.


## ...between two lakes!

Small, familiar camp site between the two lakes - Lake Resia and Lake Haider.

In summer unlimited possibilities for hiking and biking in alpine landscape with cable cars.

In winter skiing fun in the ski area Belpiano-Malga San Valentino with 65 km of pistes. 500 m to the village center.

Weekly offers in low season.





# Camping ★★★ zum See

I-39020 St. Valentin a. d. H. – Graun |  
S. Valentino a. M.  
Kirchgasse 26

Tel. +39 0473 634 576

info@zumsee.it

[www.zumsee.it](http://www.zumsee.it)




Geöffnet | Aperto | Open:  
01.01. – 31.12.2024

25



1.470 m  
^



GPS: 46° 76' 42" N | 10° 53' 23" E



## Ruhig gelegen...

...ca. 100 m von der Hauptstraße entfernt in Seenähe mit freiem Blick auf die Bergkulisse mit Südtirols höchstem Berg Ortler und Königsspitze. Alle Stellplätze sind mit Rasengitter versehen, damit auch bei Nässe und im Winter eine gute Standfestigkeit erreicht wird.

## Tranquilla posizione...

...a ca. 100 m dalla strada principale e nelle immediate vicinanze del lago; gode di una meravigliosa vista sulle montagne, tra cui l'Ortles e il Gran Zebrù, ovvero le vette più alte dell'Alto Adige. Tutte le piazzole del campeggio sono dotate di griglie salva prato per poter avere una buona stabilità anche col bagnato e in inverno.

## Quiet location...

...approx. 100 m from the main road in the vicinity of the lake with an unobstructed view of the mountain scenery with the highest mountain in South Tyrol, Ortles Mountain, and Gran Zebrù Mountain. All campsite pitches feature turf grids in order to guarantee a good stand also during wet weather and in winter.





3

## Camping ★★★ Mals

I-39024 Mals | Malles  
Bahnhofstraße 49 Via Stazione  
Tel. +39 0473 835 179  
info@campingmals.it  
[www.campingmals.it](http://www.campingmals.it)



Geöffnet | Aperto | Open:  
23.03. – 03.11.2024

74



1.000 m  
^



GPS: 46° 41' 3" N | 10° 33' 2" E



### Spezial ...

**NEU:** Mit der VINSCHGAUCARD fahren Sie gratis mit Zug und Bus in ganz Südtirol Bahnhof neben dem Campingplatz. Freier Zugang auch ins benachbarte Freizeitzentrum SPORT+WELL. Öffentliches Hallenbad in unmittelbarer Nähe.

### Speciale ...

Novità: la nuova VENOSTACARD permette di viaggiare gratis con pullman e treno in tutto l'Alto Adige. Stazione dei treni accanto al campeggio. Ingresso libero anche al vicino centro sport e benessere SPORT+WELL. Piscina pubblica coperta nelle immediate vicinanze.

### Special ...

New: With the VINSCHGAU CARD you can travel free of charge by train and bus throughout South Tyrol. Railway station next to the camp site. Free access also to the nearby SPORT+WELL leisure centre. Public indoor swimming pool in the immediate vicinity.





# Camping ★★★ Alpina Resort

I-39029 Sulden | Solda  
Forststraße 76 Via Forestale  
Tel. +39 0473 861 855  
info@hotelalpina.it  
[www.hotelalpina.it](http://www.hotelalpina.it)



Geöffnet | Aperto | Open:



01.11.2023 – 01.05.2024  
01.06.2024 – 01.09.2024

120



1.920 m  
^



GPS: 46° 31' 48" N | 10° 34' 58" E



## Spezial ...


Direkter Zutritt zum Alpina Mountain Resort, Restaurant und Pizzeria (Speisen auch zum Mitnehmen), Benutzung von Hallenbad und Sauna, Sanitäranlagen mit Dusche (Je 3 getrennte Duschen für Frauen/Männer), WC, Supermarkt, Bank und Postamt in unmittelbarer Nähe, schöner Naturspielplatz für Kinder, Skiverleih, Skibus inkl.

## Speciale ...

Via di accesso diretta all'Alpina Mountain Resort, Ristorante e pizzeria (piatti da asporto), Utilizzo di piscina coperta e sauna, Impianti sanitari con docce (risp. 3 separati per donne/uomini), WC, Supermercato, Cassa di Risparmio e ufficio postale situati nelle immediate vicinanze, Bellissimo parco giochi naturale per bambini nei dintorni, Noleggio sci, Skibus compreso.

## Special ...

Direct access to the Alpina Mountain Resort, Restaurant and pizzeria (take-away food), Use of indoor pool and sauna, Washing area with showers (3 separate showers each for women/men), toilets, shop, bank and post office are all in the immediate vicinity, Wonderful natural playground for children in the surrounding area, Ski hire, Ski bus included.





5

# Camping ★★★ Kiefernhein

I-39026 Prad am Stilfser Joch |

Prato allo Stelvio

Kiefernheinweg 37 Via Pineta

Tel. +39 0473 864 419

reception@camping-kiefernhein.it

[www.camping-kiefernhein.it](http://www.camping-kiefernhein.it)



Geöffnet | Aperto | Open:

01.05. – 06.10.2024

120



900 m  
^



GPS: 46° 37' 29" N | 10° 35' 38" E



## Spezial ...

Bergwelt im Nationalpark Stilfserjoch - ein Fahrradparadies!

Inklusive: Glasfaser-Internet, Freibad, Kinderanimation Juli/August, VINSCHGAUCARD.

In der Nähe Restaurants, Pizzeria und Einkaufsmöglichkeiten.  
Bushaltestelle 600 m.

## Speciale ...



Situato centrale nel Parco Nazionale dello Stelvio - un' area ciclistica!

Incluso: Internet in fibra ottica, piscina scoperta con scivolo, animazione per bambini luglio/agosto. VENOSTACARD. Nelle vicinanze ristorante, pizzeria e negozi. Fermata dell'autobus 600 m.

## Special ...

Mountain world in the Stelvio National Park - a cyclist's paradise!

Included: Fibre optics internet, outdoor pool with slide, children's animation in july/agust. VENOSTACARD. Near restaurant, pizzeria and shopping facilities. Bus stop 600m.





# Camping ★★★★★ Residence Sägemühle

I-39026 Prad am Stilfser Joch |  
Prato allo Stelvio

Dornweg 12 Via delle Spine

Tel. +39 0473 864 410

camping@saegemuehle.it |  
residence@saegemuehle.it

[www.saegemuehle.it](http://www.saegemuehle.it)



Geöffnet | Aperto | Open:  
19.12.2023 – 03.11.2024

150



915 m  
^



GPS: 46° 37' 4" N | 10° 35' 44" E



## Spezial ...

Wandern im Nationalpark Stilfserjoch - Skifahren in der Ortler Skiarena. Radeln und Biken im Radparadies Vinschgau! Wohlfühl-Apartments, Holzbungalows und Mietcaravans. Market, Restaurant und Pizzeria. Freibad, Spielplätze. Inklusiv Glasfaser-Internet, Hallenbad und die VinschgauCard.

## Speciale ...

Escursioni nel Parco Nazionale dello Stelvio - Sciare nell'Ortler Skiarena. Bici e mountain bike nel paradiso Val Venosta! Market, ristorante e pizzeria. Piscina all'aperto, parchi giochi. Inclusi internet in fibra ottica, piscina coperta e Venosta-Card.

## Special ...

Hiking in the National Parc Stelvio - Skiing in the Ortler Skiarena. Cycling and biking in the Cycling Paradise Venosta Valley! New apartments, bungalows, caravans to rent. Restaurant & Pizzeria. Market, restaurant and pizzeria. Outdoor pool, playgrounds. Included Fibre optic internet, indoor pool and the VinschgauCard.





# Camping ★★★ Badlerhof

I-39023 Laas | Laas  
Kugelgasse 4 Via Palla

Tel. +39 0473 628 011

info@camping-badlerhof.it

[www.camping-badlerhof.it](http://www.camping-badlerhof.it)



Geöffnet | Aperto | Open:  
25.03. – 05.11.2024

35



868 m  
^



GPS: 46° 36' 56" N | 10° 41' 55" E



## Familienfreundlich!


Familiär, klein und in Dorfnähe. Idealer Ausgangspunkt für Wanderungen und Radtouren abseits des Troubles und um das Tal zu erkunden. Entspannen Sie nach einem aktiven Tag in unserer Wellnessoase oder lassen die Eindrücke des Tages in unserem Café Revue passieren. Öffentliches Freibad in unmittelbarer Nähe.

## Familiare!

Raccolto, dall'atmosfera familiare e vicino al paese: il punto di partenza ideale per escursioni a piedi e in bicicletta alla scoperta della valle e lontano da preoccupazioni. E dopo un giorno di attività, potrà rilassarsi nella nostra oasi benessere o lasciar passare in rassegna le impressioni della giornata nel nostro caffè. Piscina pubblica all'aperto nelle immediate vicinanze.

## Family friendly!

Homely, small and near the village. The ideal starting point for hikes and cycle tours away from the troubles as well as for exploring the valley. After a day of activity, relax in our wellness oasis or review your impressions of the day in our café. Public outdoor pool in the immediate vicinity.





# Camping ★★★ Vogelsang

I-39028 Schlanders | Silandro  
Vogelsangstraße 27 Via Vogelsang  
Tel. +39 0473 538 095  
info@camping-vogelsang.com  
[www.camping-vogelsang.com](http://www.camping-vogelsang.com)



Geöffnet | Aperto | Open:  
28.03. – 04.11.2024

60



695 m



GPS: 46° 62' 74" N | 10° 78' 60" E



Kleiner Platz mitten in den Apfelplantagen aber trotzdem fußläufig zum Hauptort Schlanders. Auf der Sonnenseite des Vinschgaus ein idealer Ausgangspunkt um das Vinschgau und das Meraner Land mit seiner Vielzahl an Wander- und Radwegen sowie seinen kulturellen Angeboten zu erkunden. Öffentliches Freibad in unmittelbarer Nähe und VinschgauCard inklusive.

Piccolo posto in mezzo ai frutteti di mele, ma a pochi passi dal centro di Silandro. Sul lato soleggiato della Val Venosta, un punto di partenza ideale per esplorare la Val Venosta e la regione di Merano con la sua moltitudine di sentieri escursionistici e ciclabili e le sue offerte culturali. Piscina pubblica all'aperto nelle immediate vicinanze e VenostaCard incluso.

Small place in the middle of the apple orchards but still within walking distance of the centre of Schlanders. On the sunny side of the Vinschgau Valley, an ideal starting point for exploring the Vinschgau Valley and the Merano region with its multitude of hiking and cycling trails as well as its cultural offerings. Public outdoor pool in the immediate vicinity and Venosta Valley Card included.





# Camping **☆☆** Goldrain Cevedale

I-39021 Latsch-Goldrain |  
Laces-Goldrano

Vinschgauer Straße 59 Via Venosta

Tel. +39 391 432 72 83

info@camping-goldrain.com

[www.camping-goldrain.com](http://www.camping-goldrain.com)



Geöffnet | Aperto | Open:  
30.03. – 08.11.2024

51



650 m  
^



GPS: 46° 37' 5" N | 10° 49' 7" E



## Mitten im Vinschgau!

Unser Campingplatz ist der ideale Urlaubsort zum Relaxen, aber auch Startplatz für Wanderungen und Tagesausflüge. Zudem finden Sie in Goldrain und Umgebung jede Menge Interessantes. Ferien bei uns – das ist Kultur und Natur pur.

## Centrale nella Val Venosta!

Il nostro campeggio è il posto ideale per rilassarsi, fare passeggiate e gite nei dintorni. In tutta la zona di Gol-drano ci sono tante cose interessanti da scoprire. Le ferie da noi sono tutta cultura e natura.

## Midpoint of Vinschgau!

Our campsite is the ideal holiday resort to unwind and the perfect starting point for walks and day trips. In addition, there is a lot of interesting things to do in Goldrain and its vicinity. Come and spend your holiday with us – in unspoilt nature and amidst a world of culture.





# Camping **★★★★** Latsch an der Etsch

I-39021 Latsch | Laces  
Reichstraße 4 Via Nazionale  
Tel. +39 0473 623 217  
info@camping-latsch.com

[www.camping-latsch.com](http://www.camping-latsch.com)

**BOOK NOW:** [latsch.easybuchen.info](http://latsch.easybuchen.info)



Geöffnet | Aperto | Open:  
01.01.–08.11.2024,  
06.12.–31.12.2024

120

640 m  
^

GPS: 46° 37' 20" N | 10° 51' 50" E



## Spezial ...

Sommer wie Winter – willkommen unter Freunden!

Wintereinstellplätze für Wohnwagen von Ende Oktober bis Ende April. Maut freie Anfahrt über Imst > Landeck > Reschenpass.

- Partner Card Bergbahnen Latsch (Reduzierte Preise für die Nutzung der Seilbahn St. Martin und Sessellift Tarscher Alm)

## Speciale ...

Tra amici in estate come in inverno!

- Partner Card Funicolari Laces (prezzi ridotti per l'utilizzo della funivia San Martino e della seggiovia Malga di Tarres)

## Special ...

In the summer also in the winter you will meet friends!

- Partner Card Mountain railways Laces (reduced prices for the use of the cableway S. Martino and Malga di Tarres chairlift)



# Hotel Vermoi **★★★★<sup>S</sup>**

Luxuszimmer | Suiten |  
Appartements

Tel. +39 0473 623 217  
Info@hotelvermoi.com

[www.hotel-vermoi.com](http://www.hotel-vermoi.com)







# Premium Camps

Herzlich empfohlen



Wir haben es uns zur Aufgabe gemacht, begeisterten Campinggästen noch mehr zu geben:

## Mehr Persönlichkeit, mehr Qualität, mehr Service!

Unsere Betriebe vereint eine sehr individuelle, familiäre Gästebetreuung, außergewöhnliche Innovationskraft, ein hoher Service- und Qualitätsstandard und eine herausragende Lage hinsichtlich Natur, Freizeit und Erholungsfaktor. Lassen Sie sich verzaubern von der Herzlichkeit Ihrer Gastgeber und genießen Sie Ihren Urlaub!

Bei uns sind Sie an der richtigen Adresse... Überzeugen Sie sich selbst!



# www.premium-camps.de

Bestellen Sie hier den aktuellen Katalog mit allen Premium Camps!

Schauen Sie vorbei auf



# Camping ★★★★★ Waldcamping

I-39025 Naturns | Naturno  
Tschirland | Cirlano  
Dornsbergweg 8 Via Dornsbergweg  
Tel. +39 0473 667 298  
info@waldcamping.com  
[www.waldcamping.com](http://www.waldcamping.com)



Geöffnet | Aperto | Open:  
12.03.–03.11.2024

100



530 m



GPS: 46° 37' 20" N | 10° 51' 50" E



## Spezial ...

Wandern, radeln und biken im Naturpark Texel. ÖtziBike Mitglied, GoldCard Naturns inklusive, Erlebnisspielplatz für Groß und Klein, gratis Minigolfen, MeranCard inklusive ...

## Speciale ...

Escursioni a piedi, in bicicletta e in mountainbike nel Parco Naturale di Tessa. Membro ÖtziBike, GoldCard Naturno inclusa, parco giochi per grandi e piccini, mini golf gratuito, MeranCard inclusa ...

## Special ...

Hiking, cycling and biking in the Texel Nature Park. ÖtziBike member, GoldCard Naturns included, adventure playground for young and old, free mini golf, MeranCard included ...





# Camping Bergkristall

I-39013 Moos in Passeier |

Moso in Passiria

Pfelders | Plan - Platterstraße 67

Tel. +39 389 067 06 06

info@campingbergkristall.it

[www.campingbergkristall.it](http://www.campingbergkristall.it)



Geöffnet | Aperto | Open:

01.01. – 31.12.2024

39



1.550 m  
^

GPS: 46° 48' 13" N | 11° 7' 3" E



## Klein aber fein!

Inmitten unberührter Bergwelt und 3000er der Texelgruppe und Ötztaler Alpen befindet sich unser Campingplatz Bergkristall, nur 2 km vor dem kleinen Bergdorf Pfleders, direkt am Meraner Höhenweg. Sommer: idealer Ausgangspunkt für Almwanderungen bis hin zu hochalpinen Bergtouren, Klettergarten am Campingplatz u.v.m. Winter: nahe an den Skipisten und Langlaufloipen von Pfleders.

## Piccolo ma accogliente!

Ai piedi dei Tremila del Gruppo di Tessa e delle Alpi dell'Ötztal, immerso in un paesaggio alpino incontaminato, il nuovo Campeggio Bergkristall sorge ad appena 2 km dal paese di Plan, direttamente sull'Alta Via di Merano. Estate: punto di partenza ideale per escursioni alle malghe e tour in quota, palestra di roccia presso il campeggio ecc. Inverno: a breve distanza dalle piste da sci e dai tracciati di fondo di Plan.

## A little gem!

Our Bergkristall camp site is located at the heart of the unspoiled landscape and 3000 metre-plus mountains of the Texel Group and Ötztal Alps, just 2 km outside the small mountain village of Pfleders, and right next to the Merano High Mountain Trail. In summer it's the ideal spot for a range of hikes on the alpine pastures and high in the mountains, a climbing park on the site and much more. In winter it's close to the slopes and cross-country trails of Pfleders.





# Camping ★★★★★ Passeier Meran

I-39010 Saltaus - St. Martin

Pseirerstraße 10

Tel. +39 0473 645 454

info@campingpasseier.com

[www.campingpasseier.com](http://www.campingpasseier.com)



Geöffnet | Aperto | Open:

16.03. – 10.11.2024

100



500 m  
^



GPS: 46° 43' 40" N | 11° 12' 6" E



## Vielseitig und familiär!

Ruhig gelegener Natur-Campingplatz mit neuen, modernen Apartments nur 9 km von Meran entfernt. Sonnige Lage, Nähe Hirzer Seilbahn, direkt am Radweg, unzählige Wandermöglichkeiten, Paragliding, Rafting, Canyoning. Neuer Spa, Massagen- und Bäderanwendungen, neue Mietbäder, neuer moderner Shop, neues Café, Bistro, Restaurant und Pizzeria und neues Freischwimmbad mit Inneneinstieg und Hallenbad.

## Famigliare con moltissime possibilità!

Tranquillo campeggio naturale con appartamenti nuovi e moderni, a 9km da Merano. Posizione soleggiata nei pressi della funivia Monte Cervina, vicino alla pista ciclabile. Numerose possibilità per escursioni, parapendio, rafting, canyoning. Nuovo spa, massaggi e bagni, nuovi bagni privati, nuovo negozio, nuovo ristorante con pizzeria, nuova piscina all'aperto e al coperto.

## Great family atmosphere with a wide range of things to do!

A peaceful natural campsite with new and modern apartments, just 9km from Merano. A sunny location near the Hirzer cable car, directly on the cycle path. Countless possibilities for hiking, paragliding, rafting, canyoning. New spa, massages and therapeutic baths, new shop, new café, restaurant and pizzeria, new indoor and outdoor swimming pool.





# Camping ★★★★★ Zögghof

I-39015 St. Leonhard Passeier  
 Posta | Posta: Mooserstraße 31 Via Moso  
 Einfahrt | Eintrata | Entrance: Kreisverkehr-  
 Gänsboden-Sportarena  
**Tel. +39 335 10 50 440**  
 info@camping-zoegghof.com  
**www.camping-zoegghof.com**



Geöffnet | Aperto | Open:  
 01.01. – 31.12.2024

48



700 m  
 ^



GPS: N 46° 48' 983" | 11° 14' 397"



## Ein Traum

Beste Lage: Ruhig, zentral gelegen, inmitten einer herrlichen Bergkulisse. Idealer Ausgangspunkt für Wanderungen. Aufenthaltsraum mit Küche. Fahrradwege und Bushaltestelle sowie Sportarena direkt neben dem Platz. Bar mit bäuerlichen Produkten und traumhafter Panoramaterrasse.

## Un sogno

Posizione privilegiata: tranquilla, centrale, immersa nell'incantevole scenario alpino. Punto di partenza ideale per escursioni. Saletta comune con cucina. Piste ciclabili, fermata dell'autobus e centro sportivo direttamente accanto al campeggio. Bar con prodotti tipici e terrazza panoramica.

## A dream

Prime location: peaceful yet central, surrounded by a magnificent mountain landscape. Ideal starting point for walks. Lounge with kitchenette. Cycle paths, bus stop and sports centre right next to the site. Bar with farm produce and stunning panorama terrace.





# Radstation ☺ ★ Camping Saltaus

I-39010 Riffian bei Saltaus |  
Rifiano presso Saltusio  
Jaufenstraße 170 Via Giovo  
Tel. +39 0473 868 038  
radlstaedl@campingsaltaus.it  
[www.campingsaltaus.it](http://www.campingsaltaus.it)



Geöffnet | Aperto | Open:  
22.03. – 03.11.2024

20



500 m  
^



GPS: 46° 72' 69" N | 11° 20' 22" E



Familiärer Campingplatz mit nur 20 Stellplätzen liegt ruhig inmitten der Natur am Ufer der Passer.  
Bei uns werden die Freiheiten vom Camping mit dem gewohnten Komfort von zuhause kombiniert.

Il campeggio familiare con solo 20 piazzoli é situato calmo in mezzo nella natura alla sponda del fiume Passer.  
Noi combiniamo la libert  del camping con il comfort abituato a casa.

The camp site with only 20 pitches is situated calm in the middle of the nature near the river Passer.  
For us it is important to feel the freedom of camping and to don't miss the used comfort.









# Camping ★★★ Via Claudia Augusta

I-39022 Algund | Lagundo  
Marktgasse 14

Tel. +39 0473 223 060

office@campalgund.com

[www.campalgund.com](http://www.campalgund.com)



Geöffnet | Aperto | Open:  
15.03. – 09.11.2024

48



330 m  
^



GPS: N 46° 66' 31" | E 11° 15' 8"



## Wohltuend anders!

TOPCAMP: zählt gemäß den Gästebewertungen zu den 100 besten Campingplätzen Europas. Nur 3 km von Merano entfernt erleben Sie inmitten unseres Weingutes erholsame Urlaubstage. Genießen Sie unsere Eigenbauweine!

## Piacevolmente diverso

TOPCAMP: rientra nell'elenco dei 100 campeggi migliori d'Europa stando alle recensioni degli ospiti. A soli 3 km da Merano vi attendono giorni spensierati e rilassanti nel cuore della nostra tenuta vinicola. Assaggiare i deliziosi vini di produzione propria!

## Reassuringly different!

TOPCAMP: is one of the 100 best campsites in Europe according to visitor ratings. Just 3 km outside Merano you'll enjoy a relaxing holiday in the delightful surroundings of our vineyard. Treat yourself to our home-made wines!





# Camping ★★★★★ Hermitage

I-39012 Meran | Merano  
Naifweg 29 Via Val di Nova  
Tel. +39 0473 860 911  
camping@prinzrudolf.com  
[www.prinzrudolf.com](http://www.prinzrudolf.com)



Geöffnet | Aperto | Open:  
22.03. – 12.11.2024

82

580 m  
^

GPS: 46° 40' 15" N | 11° 12' 11" E



## NEU: ab 2024 mit Maxi-Plätze!

Befindet sich in ruhiger Lage oberhalb der Kurstadt Meran und gehört zum neuen Prinz Rudolf Smarthotel mit Pizzeria und Restaurant. Stellplätze mit wunderbarem Ausblick. Das Stadtzentrum liegt nur 3 km entfernt, beste Anbindung mit den öffentlichen Verkehrsmitteln.

## NOVITÀ: dal 2024 maxi-piazzole!

E' situato in una posizione tranquilla sopra la città di Merano e direttamente adiacente al nuovo Prinz Rudolf Smarthotel con ristorante e pizzeria. Le piazzole offrono una vista meravigliosa sulla città. Il centro dista solo 3 km ed è facilmente raggiungibile con il bus di linea.

## NEW: from 2024 with maxi pitches!

Situated quietly above Merano, next to the new Prinz Rudolf Smarthotel with pizzeria and restaurant. Pitches with wonderful view above Merano. 3 km from the town center. Very good bus connection, bus stop in front of the campsite.





# Camping ★★★★★ Arquin

I-39011 Lana bei Meran (BZ)  
Feldgatterweg 25 Via Feldgatter  
Tel. +39 0473 561 187  
info@camping-arquin.it  
[www.camping-arquin.it](http://www.camping-arquin.it)

Geöffnet | Aperto | Open:

01.03.2024 – 10.11.2024  
01.12.2024 – 06.01.2025



110



300 m  
^

GPS: 46° 36' 40" N | 11° 10' 26" E



## Erholung, Sport und Kultur

Tiefe Entspannung im sehr ruhig gelegenen Campingplatz mit beheiztem Schwimmbad, modernen Sanitäreanlagen, Spielplatz, Mini Market und Café/Restaurant. Bewusstes Aktivsein in der Umgebung: Wandern, Radfahren, Mountainbiken und Golfen. Mietbäder, beheiztes Kinderbecken sowie Spielraum für Kinder.  
NEU: Appartements direkt am Campingplatz.

## Ricreazione, sport e cultura

Profondo relax in un campeggio molto tranquillo con piscina riscaldata, moderni servizi igienici, parco giochi, mini market e bar/ristorante. Ottimo punto di partenza per attività all'aria aperta come escursionismo, ciclismo, mountain bike e golf. Bagni privati, piscina riscaldata e sala giochi per bambini.  
NOVITÀ: Appartamenti direttamente al campeggio.

## Recreation, sport and culture

Relaxing holidays in a calm campsite with heated swimming pool, modern sanitary facilities, children's playground, mini market and cafe/restaurant. Good starting point for hiking, cycling, mountain biking and golfing. Private bathrooms, heated pool and playroom for children.  
NEW: Flats directly at the campsite





# Camping ★★★★ Tisens

I-39010 Tisens bei Lana-Meran |  
Tesimo presso Lana-Merano

Tel. +39 0473 927 131

Mobil +39 328 017 35 71

info@camping-tisens.com

[camping-tisens.com](http://camping-tisens.com)



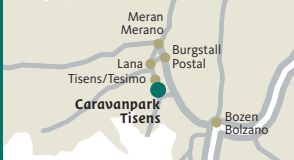
Geöffnet | Aperto | Open:  
März – November

90



600 m  
^

GPS: 46° 33' 44" N | 11° 10' 34" E



## Ruheort & Genussoase

Die familiengeführte und stilvoll gestaltete Wohlfühl-Camping-Anlage liegt idyllisch und geschützt am Rande des pittoresken Dörfchens Tisens im Mittelgebirge oberhalb des Etschtals. 80-150 m<sup>2</sup> große Stellplätze mit allen Serviceleistungen, 3 solarbeheizte Schwimmbekken, 4000 m<sup>2</sup> Liegewiese, Café und Restaurant mit feiner Südtiroler und mediterraner Küche. **NEU:** Solterra Poolhouses – zwei exklusive Chalets.

## Oasi di pace e piacere

Realizzato con molto stile, il campeggio-benessere a conduzione familiare si trova in posizione idilliaca e protetta ai margini del pittoresco paesino di Tesimo, sul Monte di Mezzo sopra la Val d'Adige. Comprende: piazzole di 80-150 m<sup>2</sup> dotate di tutti i servizi, 3 piscine riscaldate a energia solare, 4000 m<sup>2</sup> di prato su cui rilassarsi al sole, bar e ristorante con raffinati piatti di cucina altoatesina e mediterranea. **NOVITÀ:** i due esclusivi chalet Solterra Poolhouses.

## A haven of peace and pleasure

The family-run and stylishly designed wellness campsite is located in an idyllic, sheltered position on the outskirts of the picturesque village of Tesimo/Tisens on the low mountain range above the Adige Valley. 80 – 150 m<sup>2</sup> pitches with all amenities, 3 solar-heated swimming pools, 4000 m<sup>2</sup> sunbathing lawn, café and restaurant serving superb South Tyrolean and Mediterranean fare. **NEW:** two exclusive Solterra Chalet pool houses.









## Luxury Camping Resort ★★★★★ Schlosshof mit Charme Style Hotel

I-39011 Lana bei Meran |  
Lana presso Merano

Feldgatterweg 14 Via Feldgatter  
(ab Lana bitte kein Navi benutzen /  
no navigation starting in Lana please /  
senza navigatore a partire da Lana prego)

Tel. +39 0473 561 469

info@schlosshof.it

[www.schlosshof.it](http://www.schlosshof.it)



Geöffnet | Aperto | Open:  
01.03. – 10.11.2024

135



300 m  
^



GPS: 46° 36' 43" N | 11° 10' 6" E





Schön & detailverliebt ist es bei uns überall: von den Sanitäreanlagen über die Pools, den SPA Bereich bis hin zum legendären Aperitivo auf der schicken Terrasse. Unser Abendrestaurant ist besonders beliebt und darauf sind wir sehr stolz.

Wir freuen uns, wenn Sie genau dies suchen, lieben und schätzen.

Qui l'amore per il bello e i dettagli pervade ogni cosa: dagli impianti sanitari alle piscine, dalla SPA sino al leggendario aperitivo in terrazza. Il ristorante aperto la sera è molto popolare tra gli ospiti e noi ne andiamo particolarmente fieri. Se anche voi cercate, amate e apprezzate proprio questo, siete al posto giusto.

Beauty and love of detail are everywhere here: from the bathroom facilities to the pools, from the SPA to the legendary aperitivo on the chic terrace. Our dining restaurant is very popular and we are very proud of this.

We would be pleased, if you seek, love and appreciate exactly this.





# Camping ★★★

## Völlan

I-39011 Lana-Völlan | Foiana

Zehentweg 6 Via delle Decime

Tel. +39 0473 568 056

info@camping-voellan.com

[www.camping-voellan.com](http://www.camping-voellan.com)



Geöffnet | Aperto | Open:

23.03. – 03.11.2024

55



650 m



GPS: 46° 35' 55" N | 11° 8' 43" E



### Frei & natürlich

Campingurlaub zwischen Obstgärten und Wald.

Individuelle Stellplätze für Wohnwagen, Camper oder Zelt.

Moderne Anlage mit komfortablen sanitären Einrichtungen, gut ausgestatteter Mini-Market, Schwimmbad und Spielplatz.

Wandern & Biken in der umliegenden Bergwelt.

### Libero & naturale

Vacanza in campeggio immerso nel verde dei frutteti e dei boschi.

Piazzole per caravan, camper o tende.

Impianti moderni con confortevoli impianti sanitari, minimarket ben fornito, piscina e parco giochi.

Escursioni & bici nelle meravigliose montagne circostanti.

### Free & natural

Camping holiday nestled amidst orchards and woods.

Individual pitches for caravans, motorhomes or tents.

Modern facilities with comfortable sanitary facilities, well-stocked mini-market, swimming pool and playground.

Hiking & biking in the surrounding mountains.





# Alpin Fitness ★★★ Waldcamping Völlan

I-39011 Lana-Völlan | Foiana  
Feldweg 25 Via dei Campi

Tel. +39 0473 568 138

info@alpinfitness-waldcamping.it

[alpinfitness-waldcamping.it](http://alpinfitness-waldcamping.it)



Geöffnet | Aperto | Open:  
23.03. – 03.11.2024

75



680 m  
^



GPS: 46° 35' 53" N | 11° 8' 58" E



## Der ideale Ausgangspunkt für Wanderer und Mountainbiker!


Sonnige Panoramaterrassen und schattige Waldplätze laden ein zum Abschalten und Genießen. Familienfreundliche Anlage mit großem Freischwimmbad und Waldspielplatz, sowie großzügig angelegter Hundepfad im Wald. Campingspaß für Naturliebhaber in einzigartiger Lage.

## Il punto di partenza ideale per escursionisti e appassionati di mountain bike

Terrazze panoramiche baciata dal sole e splendidi parchi nel bosco invitano a godersi piacevoli momenti di ozio e relax. Impianto a misura di famiglia con grande piscina all'aperto e parco giochi nel bosco nonché ampio sentiero per cani nel bosco. Fantastiche vacanze in campeggio per amanti della natura in posizione eccezionale!

## The perfect starting point for hikers and mountain bike fans!

Sunny panoramic terraces and shady woodland - ideal for switching off and enjoying! Family-friendly facility with a large open-air swimming pool and woodland playground, plus a nice long dog walk in the woods. Camping fun for nature lovers in a unique spot.





# Camping ★★★ Ganthaler

I-39018 Terlan-Vilpian |  
Terlano-Vilpiano

Meraner Straße 50 Via Merano

Tel. +39 0471 678 716

info@campingganthaler.com

[www.campingganthaler.com](http://www.campingganthaler.com)



Geöffnet | Aperto | Open:

15.03. – 05.11.2024

30



260 m



GPS: 46° 34' 3" N | 11° 13' 22" E



## Im sonnigen Etschtal!

Kleiner familiärer Campingplatz, terrassenförmig angelegt. Idealer Ausgangspunkt für Wanderungen (Dolomiten, Seiser Alm, Texelgruppe), für Ausflüge in die Kurstadt Meran (Gärten Schloss Trauttmansdorff) nach Bozen („Ötzi-Museum“) und für Radtouren auf dem neuen Fahrradweg.

## Valle dell'Adige!

Piccolo campeggio disposto a mò di terrazza. Punto di partenza ideale per escursioni nelle montagne adiacenti (Dolomiti, Alpe di Siusi, Gruppo del Tessa), gite a Merano, rinomata località di cura (giardini del Castello Trauttmansdorff), Bolzano („Museo di Ötzi“) e giri in bicicletta sulla nuova pista ciclabile.

## Sunny Adige valley!

A small, welcoming camp site that is laid out in a terrace formation. Ideal starting point for hikes in the surrounding mountains (Dolomites, Alpe di Siusi, Tessa group), for excursions to the spa town of Merano (Gardens of Trauttmansdorff Castle) and to Bolzano (Ötzi museum) as well as for bike tours on the new bike trail.







<b>Camping St. Josef am Kalterer See</b> Kaltern   Caldaro	>> 48
<b>Camping Markushof</b> Auer   Ora	>> 49
<b>Camping Obstgarten</b> Kurtatsch   Cortaccia	>> 50
<b>Camping Montiggl</b> Eppan   Appiano	>> 51
<b>Camping-Park Steiner</b> Leifers   Laives	>> 52
<b>Camping Moosbauer</b> Bozen   Bolzano	>> 53
<b>Camping Chalet Salten</b> Jenesien   San Genesio	>> 54
<b>AlmCamping SchartnerAlm</b> Ritten   Renon	>> 55
<b>Hotel Camping Ansitz Gamp</b> Klausen   Chiusa	>> 56
<b>Camping Löwenhof</b> Vahrn-Neustift   Varna-Novacella	>> 57
<b>Camping Vahrner See</b> Vahrn   Varna	>> 59



# Eisacktal & Südtirols Süden

Valle Isarco / Bolzano Vigneti Dolomiti | Eisacktal / South Tyrol's south

## Höhepunkte ...

Kulturschätze in den Gassen der Städte, Weinhänge und traditionelle Kost in den umliegenden Dörfern. Das Eisacktal und der Süden Südtirols sind bunt und verzaubern durch ihr umfangreiches Angebot. Besonders im Herbst – der Törggelezeit – trägt es sein schönstes Kleid.

Sehenswerte Museen, Shopping-Meilen und gemütliche Cafés – staunen, feilschen und genießen in der Landeshauptstadt Bozen!

## Highlights ...

Cultural treasures in the town's alleyways, sloping vineyards and traditional specialties in the surrounding villages. The fascinating Eisack Valley and South Tyrol's south has plenty on offer. In autumn, the valley reaches a climax of colour and visitors can enjoy the fruits of autumn, including the local semi-fermented fresh wine.

Interesting museums, shopping streets and cosy cafés mean that hunting down a bargain has never been so enjoyable in the regional capital of Bolzano!

## Emozioni ...

Tesori culturali nei vicoli cittadini, splendidi vigneti e pietanze tradizionali nei paesi limitrofi. La Valle Isarco e Bolzano Vigneti Dolomiti sono affascinante e variopinte e propongono mille ed una opportunità. Soprattutto in autunno, nel periodo delle castagne, quando indossa il suo abito più bello.

Bellissimi musei, affascinanti negozi e accoglienti bar-caffè – tuffatevi nell'allegria vita cittadina a Bolzano, capoluogo della provincia.

## Hoogtepunten ...

Cultuurschatten in de steegjes van de steden, wijnhellingen en traditioneel eten in de omliggende dorpen. Het Eisacktal en zuiden van Zuid-Tirol kleurrijk en betovert door zijn omvangrijk aanbod. Met name in de herfst - de "Törggele"-tijd - is het op zijn mooist.

Bezienswaardige musea, winkelstraten en gezellige eetcafé's – je ogen uitkijken, onderhandelen en genieten in de hoofdstad Bozen!





# Camping ★★★

## St. Josef am Kalterer See

I-39052 Kaltern | Caldaro  
St. Josef 75

Tel. +39 0471 960 170

info@camping-kalterersee.com

www.camping-kalterersee.com



Geöffnet | Aperto | Open:  
23.03. – 03.11.2024

120



215 m  
^



GPS: 46° 22' 20" N | 11° 15' 8" E



### Am wärmsten Alpensee!

Am Südwestufer des Kalterer Sees gelegen, umschlossen von Biotop und Weinhängen des Klassischen Kalterer See Gebietes. Das günstige Klima erlaubt das Baden im See von Mai bis Oktober. Gepflegte Wander- und Fahrradwege bieten zahlreiche Möglichkeiten, die prachttvolle Natur hautnah zu erleben.

### Nel lago alpino più caldo!

Situato sulla riva sud-occidentale del Lago di Caldaro, circondato dal biotopo e dai vigneti della classica zona del Lago di Caldaro. Il clima favorevole permette di fare il bagno nel lago da maggio a ottobre. Sentieri escursionistici e ciclabili ben curati offrono numerose opportunità per vivere da vicino la magnifica natura.

### On the warmest lake in the Alps!

Lying on the southwest shores of Lake Kaltern, surrounded by a biotope and the classic steeply sloping vineyards of the Lake Kaltern area. The favourable climate permits bathing in the Lake from May to October. Well-maintained hiking and cycling routes offer numerous opportunities to experience nature first-hand.





# Hotel Camping Markushof

I-39040 Auer | Ora  
Truidnstaße 1 Via Truidn

Tel. +39 0471 810 025

info@campingmarkushof.it

[www.campingmarkushof.it](http://www.campingmarkushof.it)



Geöffnet | Aperto | Open:  
28.03. – 20.10.2024

56



250 m



GPS: 46° 20' 54" N | 11° 18' 1" E



## Camping Markushof – Der Campingplatz für Erwachsene


Unsere Erholungs-oase in Südtirols Süden. Der grüne Campingplatz im Ortszentrum bietet parzellierte Stellplätze (80-100 m<sup>2</sup>) mit Strom- und Wasseranschlüsse. Profitieren Sie von vorteilhaften Paketangeboten für längere Aufenthalte. Besuchen Sie unsere Website für Details und erleben Sie pure Entspannung! Haustiere sind nicht erlaubt.

## Camping Markushof - Il campeggio per adulti

Nel sud del Sudtirolo, il nostro rifugio offre un'oasi di relax. Il campeggio verdeggianti, in lieve pendenza, si trova nel centro del paese, a pochi metri da negozi e ristoranti. Le piazzole delimitate (80-100 m<sup>2</sup>) sono dotate di collegamenti elettrici e idrici. Gli animali domestici non sono ammessi.

## Camping Markushof - The campsite for adults

Situated in the southern part of South Tyrol, our retreat offers an oasis of relaxation. The green, gently sloping campsite is located right in the town center, just a few meters away from shops and restaurants. The marked pitches (80-100 m<sup>2</sup>) are equipped with electricity and water connections. Pets are not allowed.





# Camping ★★★ Obstgarten

I-39040 Kurtatsch a. d. Weinstraße  
Breitbach 9  
Tel. +39 0471 880 709  
Mobil +39 340 482 58 76  
info@camping-obstgarten.it

[www.camping-obstgarten.it](http://www.camping-obstgarten.it)



Geöffnet | Aperto | Open:  
23.03. – 03.11.2024



26

25



250 m  
^



## Ein Ort zum Wohlfühlen!

Familiär, in ruhiger sonniger Lage, inmitten von grünen Obstwiesen – ein Ort zum Wohlfühlen und Aktivsein. Naturbadeteich mit Kinderbecken. Ideal zum Wandern, Klettern, Radfahren, Mountainbiken und für Tagesausflüge. Aktionswochen, Seniorenrabatte.

## Un posto per star bene!

Familiare in posizione tranquilla in mezzo al verde dei frutteti – un luogo ideale per godersi il benessere e le attività. Laghetto naturale balneabile con vasca per i bambini. Ottimo punto di partenza per escursioni, arrampicate, gite in bici, tour in mountain bike e gite giornaliere. Settimane speciali e riduzioni per seniors.

## A well being place!

Familiar, in a peaceful sunny location in the midst of green fruit fields – an ideal setting for feeling good and keeping active. Large natural bathing lake with children's pool. Perfect starting point for hikes, climbing tours, bike rides and day trips. Special weeks and reductions for seniors.

GPS: 46° 18' 25" N | 11° 13' 38" E





# Camping ★★★★★ Montiggl

I-39057 Eppan a. d. Weinstraße | Appiano

Montiggl Str. 62A Via Monticolo

Tel. +39 0471 662 320

info@campingmontiggl.com

[www.campingmontiggl.com](http://www.campingmontiggl.com)



Geöffnet | Aperto | Open:

16.03. – 10.11.2024

100



480 m



GPS: 46° 26' 13" N | 11° 17' 4" E



## Umrahmt von Wald und See

Tauchen Sie ein in eine idyllische Welt, in der ihr Alltag verblasst. Eingebettet in Wald und Weinberge ist unser Campingplatz in unmittelbarer Nähe der beiden Montiggl Seen ein Nest der Erholung und Entspannung, sowie idealer Ausgangspunkt für zahlreiche Wander- und Biketouren. Genießen Sie kulinarische Gaumenfreuden und edle Tropfen aus der Region am hauseigenen Naturbadeteich.

## Incorniciato da boschi e laghi

Immergiti in un mondo idilliaco dove la tua vita di tutti i giorni svanisce. Immerso tra boschi e vigneti, il nostro campeggio nelle immediate vicinanze dei due laghi di Monticolo è un posto di riposo e relax, nonché un punto di partenza ideale per numerose escursioni e gite in bicicletta. Godetevi le delizie culinarie e i vini della regione sulla riva del nostro laghetto naturale.

## Framed by the forest & lakes

Immerse yourself in an idyllic world where the stresses of everyday life pale into insignificance. Nestling between forest and vineyards, our camp site, within spitting distance of the two Montiggl lakes, is a refuge of recreation and relaxation, as well as the ideal starting point for countless hikes and bike rides. Enjoy culinary treats and a nice drop of local wine by the site's own natural bathing lake.







# Camping-Park Steiner ★★★

**I-39055 Leifers | Laives**  
 J.-F.-Kennedy-Straße 32 Via J.-F.-Kennedy  
 (Bundesstraße SS 12)  
**Tel. +39 0471 950 105**  
 info@campingsteiner.com  
[www.campingsteiner.com](http://www.campingsteiner.com)

☀️ Geöffnet | Aperto | Open:  
 15.03. – 04.11.2024

180  **27 Hütten | Mietunterkünfte**  
 250m 



GPS: 46° 25' 48" N | 11° 20' 37" E



## Spezial ...

Grüne Oase am Stadtrand mit kuscheligen Schlaffässern, Holz-Bungalows, Camping-Stellplätzen (bis zu 100qm) und neuen Hotelzimmern  
 Riesensandkiste mit Wasserpumpe, Baumhäuser, Trampolin, Beachvolleyfeld, Seilbahn und vieles mehr im naturnah-gestalteten Kinderspielplatz  
 Freibad & Hallenbad | ideal für Fahrradtouren in der Ebene oder am Berg | Wanderungen & Ausflüge, entdecken Sie Südtirol mit der BozenCard (inklusive) 2 Restaurants & Pizzeria, hausgemachte Produkte

## Speciale ...

Punto di partenza ideale per gite interessanti in tutta l'Alto Adige con e senza macchina  
 Noleggio proprio di city bike  
 Accesso Wifi gratuito

## Special ...

Ideal starting point for remarkable tours around South Tyrol with and without car  
 City-bike hire  
 Bolzano Card gratuita





# Camping ★★★★★

## Moosbauer

I-39100 Bozen | Bolzano

Moritzinger Weg 83 Via S. Maurizio

Zufahrt: Meraner Straße 101

Tel. +39 0471 918 492

info@moosbauer.com

[www.moosbauer.com](http://www.moosbauer.com)



Geöffnet | Aperto | Open:

01.01. – 31.12.2024

80



265 m



GPS: 46° 30' 12" N | 11° 17' 58" E



Unser kleiner Campingplatz liegt eingebettet in Obst- und Weinwiesen am Stadtrand von Bozen. Alle Plätze sind mittels Hecken voneinander getrennt und haben Strom-, Frisch- und Abwasseranschluss. Gut funktionierendes und gratis WLAN auf allen Plätzen. Bolzano Bozen Card – mit zahlreichen Inklusivleistungen u.a. öffentliche und z.T. private Verkehrsmittel, Museen, Radverleih, Schwimmbäder, Stadtführungen, etc.“.

Il nostro piccolo campeggio è immerso tra frutteti e vigneti alla periferia di Bolzano. Tutte le piazzole sono separate da siepi e dispongono di allacciamenti per l'elettricità, l'acqua potabile e l'acqua grigia. WiFi ben funzionante e gratuito. Bolzano Bozen Card – il Suo biglietto personale d'ingresso per tante attrazioni turistiche. Un mondo di vantaggi”.

Our small campsite is nestled in orchards and vineyards on the outskirts of Bolzano. All pitches are separated from each other by hedges and have electricity, fresh water and waste water connections. Well-functioning and free WiFi on all pitches. „Bolzano Bozen Card – free public transport and much more”.





# Camping Chalet Natur Idyll Salten ★★★

I-39050 Jenesien | San Genesio  
Flaaserstraße 26/C Via Valas

Tel. +39 347 750 85 67

info@camping-chalet-salten.com

[camping-chalet-salten.com](http://camping-chalet-salten.com)



Geöffnet | Aperto | Open:  
25.03. – 31.10.2024

38



1.300 m  
^

GPS: 46° 32' 20" N | 11° 19' 42" E



## Sehr ruhige & idyllische Lage

... auf der Sonnenterrasse von Bozen: das Camping & Chalet NATUR IDYLL SALTEN in Jenesien ist der Geheimtipp für Ihren Campingurlaub in Südtirol. Gemütliche Chalets und über 38 Campingstellplätze stehen hier für Ihren Urlaub bereit. Die Stellplätze auf der unvergleichlichen Panoramaterrasse bieten freien Blick auf das UNESCO Weltnaturerbe Dolomiten. Aller Komfort ist vorhanden. Mit der Bozen Card Südtirol entdecken.

## Posizione idilliaca e tranquilla

... su una terrazza panoramica sopra Bolzano. San Genesio è una preziosa meta in cui trascorrere un soggiorno altoatesino in campeggio. I nostri chalet e oltre 38 piazzole si trovano su una straordinaria terrazza panoramica, che accoglie piazzole con una vista sconfinata sulle Dolomiti. Il massimo comfort è garantito. Scoprite l'Alto Adige con la Bolzano Card.

## Very peaceful & idyllic location

... on the sunny terrace overlooking Bolzano: the Camping & Chalet site in Jenesien is the top tip for your camping holiday in South Tyrol. Cosy chalets and over 38 camping pitches are available here for your holiday. The pitches on the incomparable panoramic terrace provide expansive views of the UNESCO World Natural Heritage Site of the Dolomites. Equipped with every comfort. Discover South Tyrol with the Bolzano Card.





# AlmCamping & AlmLodges ★★★★★

## SchartnerAlm

I-39054 Ritten | Renon

Tannstraße 12 Via Tann

Tel. +39 0471 1421 291

camping@schartneralm.info

[www.schartneralm.info](http://www.schartneralm.info)



Geöffnet | Aperto | Open:

01.01. – 31.12.2024

40



1.250 m



GPS: 46° 32' 45" N | 11° 27' 34" E



### Urlaub für Genießer auf dem Rittner Sonnenplateau

Der Campingplatz und AlmLodges sind Ausgangspunkt für zahlreiche Freizeitaktivitäten mit malerischer Aussicht auf die Dolomiten: Wandern, Radfahren, Skifahren, uvm. Mit der RittenCard Südtirol entdecken und erleben

### Vacanze per buon gustai sull'altopiano soleggiato del Renon

Il campeggio e AlmLodges sono punto di partenza per numerose attività di tempo libero con una vista pittoresca sulle Dolomiti: dal trekking, bike, sci e molto altro. Scopri l'Alto Adige con la RittenCard

### Holidays in the mountains of Renon-Ritten

The campground and AlmLodges are the starting point for numerous leisure activities with a picturesque view of the Dolomites: hiking, cycling, skiing, and much more. Discover and experience South Tyrol with the RittenCard





## Camping ★★★★★

### Wohnmobilstellplatz Ansitz Gamp

I-39043 Klausen | Chiusa  
Griesbruck 10 Via Gries

Tel. +39 0472 847 425

info@camping-gamp.com

[www.camping-gamp.com](http://www.camping-gamp.com)



Geöffnet | Aperto | Open:  
27.03. – 31.10.2024

50



525 m  
^

GPS: 46° 38' 29" N | 11° 34' 25" E



Nur 1 km von der Autobahnausfahrt Klausen und wenige Gehminuten von der malerischen Altstadt entfernt.

Komfortstellplätze bis 105 m<sup>2</sup>, gepflegte Sanitäreinrichtungen, Freischwimmbad, Minimarkt, Kinderspielfeld und Streichelzoo.

Ideal gelegen für unvergessliche Ausflüge ins Dolomitenland Villnöss oder auf die Villanderer Alm (zweitgrößte Alm Südtirols), auf das Latzfonsner Kreuz und ins Grödnertal. Am schönen Radwegenetz Südtirols gelegen.

Il campeggio dista 1 km dall'uscita autostradale di Chiusa e si trova a pochi passi dall'affascinante centro storico.

Piazzole fino a 105 mq, servizi sanitari confortevoli, piscina scoperta, minimarket, parco giochi e piccolo zoo.

Posizione ideale per indimenticabili escursioni nella Val di Funes, sulle alpi di Villandro (uno degli alpeggi più grandi dell'Alto Adige), sulla Santa Croce di Lazfons e in Val Gardena. Situato direttamente alla rete ciclabile dell'Alto Adige.

Only 1 km from the motorway exit Chiusa and a 5 minutes away from the picturesque town. Until 105 qm pitches, modern bathrooms, swimming pool, minimart, playground and petting zoo. Ideally located for unforgettable excursions into the Villnöss Valley, Villanderer Alm, on the Latzfonsner Kreuz and into the Gardena Valley. Directly situated along the cycle path network.





# Camping Hotel Appartements ★★★★★ Löwenhof

I-39040 Brixen, Vahrn-Neustift  
Bressanone, Varna-Novacella  
Brennerstraße 60 Via Brennero

Tel. +39 0472 836 216

info@loewenhof.it

[www.loewenhof.it](http://www.loewenhof.it)



Geöffnet | Aperto | Open:

07.01. – 22.03.2024

08.04. – 18.04.2024

04.11. – 28.11.2024



40



650 m



GPS: 46° 44' 5" N | 11° 38' 45" E



## Abschalten & genießen.

Ruhig gelegen, zwischen Brixen (2km) & Kloster Neustift. Restaurant & Pizzeria vor Ort. Freischwimmbad & Fahrradverleih inklusive. BRIXEN CARD mit zahlreichen Inklusivleistungen bei Seilbahnen, Museen & öffentlichen Verkehrsmitteln.

## Relax & Dolce Vita.

Situato in posizione tranquilla tra Bressanone (2 km) e il monastero di Neustift. Ristorante e pizzeria in loco. Piscina all'aperto e noleggio biciclette inclusi. BRIXEN CARD con numerosi servizi inclusi su funivie, musei e trasporti pubblici.

## Unwind & enjoy.

Quiet location, between Brixen (2km) & Novacella monastery. Restaurant & pizzeria on site. Outdoor swimming pool & bike rental included. BRIXEN CARD with numerous inclusive benefits on cable cars, museums & public transport.









# Camping ★★

## Vahrner See

I-39040 Vahrn-Eisacktal |  
 Varna Valle Isarco  
 Vahrner-See-Weg 6 Via Laghetto di Varna  
 Tel. +39 0472 832 169  
 info@camping-vahrner-see.com  
[camping-vahrner-see.com](http://camping-vahrner-see.com)



Geöffnet | Aperto | Open:  
 April – Oktober

70



700 m



GPS: 46° 76' 2" N | 11° 63' 40" E



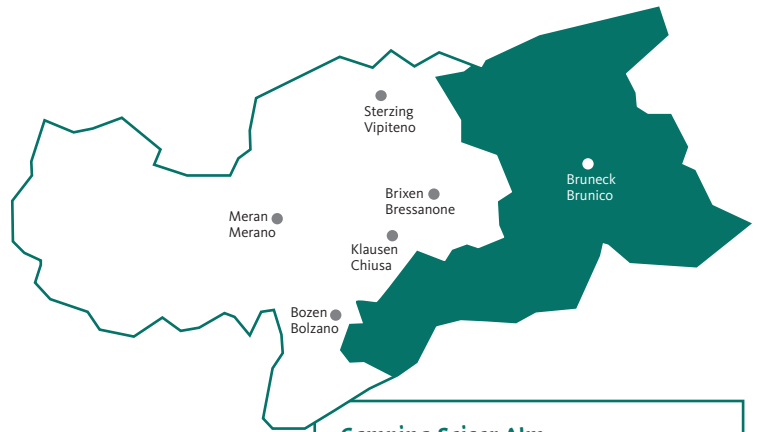
Am Vahrnersee liegt unser Naturcampingplatz mit Restaurant und Bar. Vielseitige Wanderwege und zahlreiche Radtouren möglich. Hauseigener Bogenparcours mit Verleih. Diverse Sportliche Tätigkeiten in der Umgebung. 7 km von Brixen und direkt am Radweg.

Il nostro campeggio naturale con ristorante e bar si trova sul lago di Varna. Possibilità di percorsi escursionistici versatili e di numerose escursioni in bicicletta. Corso di tiro con l'arco interno con noleggio. Varie attività sportive nei dintorni. A 7 km da Bressanone e direttamente sulla pista ciclabile.

Our nature campsite with restaurant and bar is located on Lake Vahrner. Versatile hiking trails and numerous cycling tours possible. In-house archery course with rental. Various sports activities in the surrounding area. 7 km from Brixen and directly on the cycle path.







<b>Camping Seiser Alm</b>	Völs am Schlern   Fiè allo Sciliar	>> 62
<b>Camping Al Plan Dolomites</b>	St. Vigil i. Enneberg   S. Vigilio d. Marebbe	>> 63
<b>Camping Anstiz Wildberg</b>	St. Lorenzen   S. Lorenzo d. Sebato	>> 64
<b>Alpine Glamping SÅNDGØLD</b>	Sand in Taufers   Campo Tures	>> 65
<b>Camping Antholz</b>	Antholz   Anterselva	>> 66
<b>Camping &amp; Residence Olympia</b>	Toblach   Dobbiaco	>> 67
<b>Camping Toblacher See</b>	Toblach   Dobbiaco	>> 68
<b>Caravan Park Sexten</b>	Sexten   Sesto	>> 69





# Pustertal & Dolomiten

Val Pusteria e Dolomiti | Pustertal and the Dolomites

## Höhepunkte ...

Die Dolomiten – die bleichen Berge – aus versteinerten Algen- und Korallenriffen. Atemberaubend und imposant, laden Sie zum Abenteuer ein. Ob in den bezaubernden Dörfern rundum oder direkt auf den Gipfeln, „ausgezeichneten“ Urlaub genießen.

## Highlights ...

The Dolomites - the “pale mountains” - made from petrified algae and coral reefs. These breath-taking and imposing mountains lend themselves to adventure. Enchanting villages, whether at the bottom or at the very top of the mountains, are perfect places to enjoy an extraordinary holiday.

## Emozioni ...

Le Dolomiti – i monti pallidi – generate dall'accumulo di coralli e alghe calcaree. Maestose e uniche al mondo, invitano all'avventura. Negli incantevoli paesi a valle o direttamente in cima alle vette – a voi il piacere di scoprire le mille sfaccettature di questo angolo di paradiso.

## Hoogtepunten ...

De Dolomieten - de bleke bergen - van versteende algen- en koraalriffen. Adembenemend en indrukwekkend, het avontuur lonkt. In de betoverende dorpen eromheen of direct op de bergtoppen, dit is „buitengewoon“ vakantie vieren.





# Camping ★★★★★ Seiser Alm

I-39050 Völs am Schlern |  
Fiè allo Sciliar  
Dolomiten Weg 10 Via Dolomiti  
Tel. +39 0471 706 459  
info@camping-seiseralm.com  
[www.camping-seiseralm.com](http://www.camping-seiseralm.com)



Geöffnet | Aperto | Open:



22.12.2023 – 07.04.2024  
03.05.2024 – 02.11.2024

150



950 m  
^

Fotos: Jan Palma



GPS: 46° 31' 60" N | 11° 32' 1" E



## Dolomiten-Flair zu jeder Jahreszeit

Die Nähe zu den Dolomiten, zum Natur-Badesee Völser Weiher, zum Golfplatz und zum Wander-, Langlauf- und Sonnenskikarussell Seiser Alm mit Sellaronda, lassen keine Langeweile aufkommen. Alles ist unmittelbar, auch ohne Auto zu erreichen.

## Il fascino delle Dolomiti in ogni stagione

La vicinanza alle Dolomiti, al laghetto di Fié, al campo da golf e al soleggiato carosello escursionistico e sciistico, alpino e fondo, Alpe di Siusi con Sellaronda, non fa nascere la noia. Tutto raggiungibile direttamente anche senza macchina.

## Enjoying the Dolomites all around the year

The closeness to the Dolomites, to the bathing lake Völser Weiher, to the golf course and to the hiking, cross-country skiing and sun-ski carousel Seiser Alm with Sellaronda, do not let boredom arise. Everything can be reached directly even without a car.





# Camping ★★★

## AL PLAN Dolomites

I-39030 St. Vigil in Enneberg |  
S. Vigilio di Marebbe  
Catarina Lanz 63

Tel. +39 0474 501 694

info@campingalplan.com

[www.campingalplan.com](http://www.campingalplan.com)



Geöffnet | Aperto | Open:



01.12.2023 – 07.04.2024  
29.05.2024 – 12.10.2024

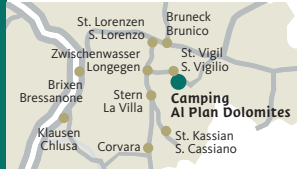
90



1.200 m



GPS: 46° 41' 42" N | 11° 56' 16" E



### SPEZIAL ...

Blick auf die Berge  
Gratis WI-FI  
Holiday Premium Pass für kostenlose  
Mobilität in ganz Südtirol  
Am Eingang des Naturparks / Unesco  
Naturwelterbe  
Direkte Anbindung zum Kronplatz /  
Dolomiti Superski  
Unmittelbare Dorfnähe mit allen  
Annehmlichkeiten

### SPECIALE ...

Vista sulle montagne  
WI-FI gratuito  
Holiday Premium Pass per la mobilità  
gratuita in tutto l'Alto Adige  
All'ingresso del parco naturale /  
patrimonio naturale dell'umanità  
dell'Unesco  
Collegamento diretto al Plan de Corones /  
Dolomiti Superski  
Vicino al centro del paese

### SPECIAL ...

View on the mountains  
Free WI-FI  
Holiday Premium Pass for free mobility in  
South Tyrol  
At the entrance of the Nature Park /  
Unesco Natural World Heritage Site  
Direct connection to Kronplatz / Dolomiti  
Superski  
Close to the village with all amenities





# Camping ★★★★★ Ansitz Wildberg

I-39030 St. Lorenzen |  
S. Lorenzo di Sebato  
St. Martin 16 A

Tel. +39 0474 474 080  
info@campingwildberg.com

[www.campingwildberg.com](http://www.campingwildberg.com)



Geöffnet | Aperto | Open:  
01.01. – 07.04.2024



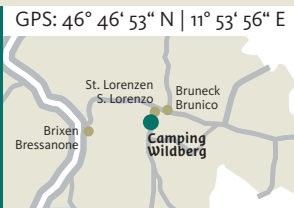
25.04. – 03.11.2024  
06.12. – 31.12.2024

154



813 m  
^

GPS: 46° 46' 53" N | 11° 53' 56" E



## Spezial ...


- > Neues Sanitärgebäude
- > Neue Familienduschen & Kinderwaschraum
- > Neues Behindertengerechtes Bad
- > Neue Premium Stellplätze
- > Sauna und Dampfbad
- > Gratis Bus- und Zugtickets, sowie Museumseintritte
- > Suiten und Apartments
- > Streichelzoo
- > Free Wifi

## Speciale ...

- > Nuovo blocco sanitario
- > Nuovi bagni per bambini
- > Nuove Piazzole Premium
- > Sauna e bagno turco
- > Biglietti gratuiti per treno e autobus, Ingressi al museo
- > Suite e appartamenti
- > Zoo di animali domestici
- > Free Wifi

## Special ...

- > New sanitary building
- > New Bathrooms for kids
- > New Premium Pitches
- > Sauna and Steam bath
- > Free Bus- and Train Tickets, Museum entrance fees
- > Suites and Apartments
- > Petting zoo
- > Free Wifi





# Alpine Glamping ★★★★★ SÄNDGÖLD

I-39032 Sand in Taufers | Campo Tures  
Winkelweg 1 Via Winkel

Tel. +39 0474 788 008

welcome@sandgold.it

[www.sandgold.it](http://www.sandgold.it)



Geöffnet | Aperto | Open:

01.01. – 31.12.2024

50



870 m



GPS: 46° 91' 28" N | 11° 96' 48" E




Unsere Stellplätze für Wohnwagen und Wohnmobile sind rund um einen Naturteich angelegt, die Aussicht ist beeindruckend, die Lage genial. Zwischen Bergen und Wäldern gelegen und doch in der Nähe zahlreicher Aktivitäten, Sehenswürdigkeiten und Museen.

Das Tauferer-Ahrntal mit seinen 80 Dreitausendern ist ein Paradies für Wanderfreunde, im Winter erwartet die Skiworld Ahrntal alle Ski- und Snowboardbegeisterten.

Le nostre piazzole per roulotte e camper sono disposte intorno a un laghetto naturale, la vista è impressionante, la posizione geniale. Situata tra montagne e foreste, ma vicina a numerose attività, attrazioni e musei.

La Valle Aurina, con le sue 80 cime di tremila metri, è un paradiso per gli amanti delle escursioni, mentre in inverno lo Skiworld Ahrntal attende tutti gli appassionati di sci e snowboard.

Our pitches for caravans and motorhomes are laid out around a natural pond, the view is impressive, the location ingenious. Located between mountains and forests, yet close to numerous activities, sights and museums. The Tauferer-Ahrntal with its 80 three-thousand-meter peaks is a paradise for hiking enthusiasts, in winter the Skiworld Ahrntal awaits all ski and snowboard enthusiasts.





# Camping ★★★ Antholz

I-39030 Antholz | Anterselva  
Obertaler Straße 10  
Via Anterselva di Sopra 10

Tel. +39 0474 492 204

info@camping-antholz.com

[www.camping-antholz.com](http://www.camping-antholz.com)



Geöffnet | Aperto | Open:  
01.01. – 31.12.2024

130



1.250 m  
^



GPS: 46° 51' 52" N | 12° 6' 35" E



## Spezial ...

Unser Restaurant, Pizzeria, Biathlon – Weltcup jeweils Mitte Januar mit tollen Rahmenprogrammen, Super Winter-Pauschalangebot auf Anfrage, Unsere wunderschöne Panoramalage, freies W-Lan auf dem gesamten Platzgelände. Bushaltestelle (mit dem Holidaypass gratis durch ganz Südtirol) direkt am Campingplatz. Biathlon Schnupperkurse im Sommer und Winter. Schlaffässer – ein einmaliges Schlaferlebnis.

## Speciale ...

Il nostro ristorante, Pizzeria, Coppa del Mondo di Biathlon ogni anno a metà gennaio con fantastico programma di contorno, Allettante forfait invernale su richiesta. La nostra meravigliosa posizione panoramica. Accesso W-Lan gratuito in tutta l'area del campeggio. Fermata autobus direttamente presso il campeggio. Holidaypass: gratis alla scoperta dell'Alto Adige. Biathlon: corsi di prova sia in estate che in inverno. Dormire nelle botti – Sfizioso!

## Special ...

Our restaurant, Pizzeria, Biathlon world cup every year in mid-January with a fantastic surrounding programme of events. Superb winter package deal on request, Our wonderful panoramic location, free Wireless internet throughout the whole site, Bus stop at the campsite. Free travel throughout South Tyrol with the HolidayPass. Biathlon taster courses both summer and winter. sleeping barrels: unique way to spend the night.





# Camping & Residence Olympia

★★★★★

I-39034 Toblach | Dobbiaco  
Campingstraße 1 Via Camping

Tel. +39 0474 972 147

info@camping-olympia.com

[www.camping-olympia.com](http://www.camping-olympia.com)



Geöffnet | Aperto | Open:  
01.12. – Anfang November

350



1.250 m



GPS: 46° 44' 4" N | 12° 11' 38" E



## Spezial ...

Asphaltierter Fahrradweg vom Campingplatz in Richtung Toblach und Niederdorf. Hauseigener Wellnessbereich, geführte Wanderungen (Juni – Mitte Oktober). Skizug ab Niederdorf zum Kronplatz.

## Speciale ...

Pista cicabile asfaltata dal campeggio in direzione di Dobbiaco e Villabassa. Centro benessere, escursioni guidate (giugno – metà ottobre). Treno sci da Villabassa fino al Plan de Corones.

## Special ...

Paved bicycle path from the campsite towards Toblach and Niederdorf. Private Spa, guided hikes (June – mid-October). Ski train from Niederdorf to the Kronplatz.





# Camping Toblacher See

I-39034 Toblach | Dobbiaco  
Toblacher See 3 Lago di Dobbiaco  
Tel. +39 0474 973 138  
camping@toblachersee.com  
[www.toblachersee.com](http://www.toblachersee.com)



Geöffnet | Aperto | Open:

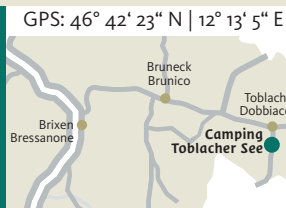


01.01. – 03.11.2024  
25.12. – 31.12.2024

100



1.256 m  
^



## Pure Dolomite Experience

Unser Campingplatz, zwischen den Naturparks Drei Zinnen und Fanes-Sennes-Prags, ist der ideale Ort für Ihre Aktivitäten im Freien. Sowohl im Sommer als auch im Winter ist unser Campingplatz für alle ein Wohlfühl-Ort. Kulinarische Neuigkeiten am Platz:

- Urbaner Charme und ein bisschen alpines Wurzelerwerk. Vom tiefsten Urgrund des Toblacher Sees bis zum hellsten Stern am weiten Horizont geht die Fine-Dining-Genussreise im Restaurant **HEBBO Wine & Deli**
- Tradition und Mamas Gerichte – das **Restaurant Seeschupfe** wurde komplett umgebaut.

Immerso nella natura incontaminata presso il lago di Dobbiaco, vi aspetta il nostro campeggio tranquillo e familiare – nel cuore del Patrimonio naturale mondiale UNESCO delle Dolomiti. Sia in estate che in inverno, il nostro campeggio offre a tutti il luogo ideale dove sentirsi bene. Novità:

- Fascino urbano unito a radici alpine. Il viaggio gourmet del nuovo ristorante **HEBBO Wine & Deli** parte dal fondale più profondo del Lago di Dobbiaco e sale fino alla stella più luminosa dell'orizzonte.
- Tradizione e i piatti delle mamma: il nostro ristorante **Il Fienile** è stato ricostruito.

Our quiet and familiar campsite awaits you in the midst of the wonderful and idyllic nature at the Toblacher See, in the heart of the UNESCO World Natural Heritage site of the Dolomites, surrounded by nature. In both summer and winter our campsite is the ideal place of well-being for everyone.

### Culinary News:

- Urban charm and a hint of alpine roots. From the deepest bedrock of Lago di Dobbiaco to the brightest star on the far horizon goes the gourmet journey in the new restaurant **HEBBO Wine & Deli**
- Tradition and mother's dishes: our restaurant **Seeschupfe** was rebuilt





# CaravanPark ★★★★★ Sexten

I-39030 Sexten-Moos | Sesto Moso  
St.-Josef-Straße 54 Via S. Giuseppe  
Tel. +39 0474 710 444  
info@caravanparksexten.it  
[www.caravanparksexten.it](http://www.caravanparksexten.it)



Geöffnet | Aperto | Open:  
01.01. – 31.12.2024

268



1.520 m



GPS: 46° 40' 4" N | 12° 23' 59" E



Caravan Park Sexten bietet alle erdenklichen Annehmlichkeiten für mobile Urlauber, eine Wellnessanlage und die atemberaubende Natur der Dolomiten vor der Tür an. Der Camping Caravan Park Sexten ist definitiv einen Besuch wert.

Il Caravan Park Sexten offre agli ospiti tutte le comodità immaginabili. Piazzole spaziose, un'area wellness da sogno e la natura spettacolare delle Dolomiti portata di mano: un must fra le mete dei campeggiatori.

Caravan Park Sexten offers all amenities for mobile travellers, a wellness area and the breathtaking scenery of the Dolomites all around. Camping Caravan Park Sexten is definitely worth a visit.





WILLKOMMEN IM  **BENVENUTI DA**

SCAN  
ME



# DER FREISTAAT



Über 1.000 neue und gebrauchte Wohnmobile und Wohnwagen  
In esposizione oltre 1.000 camper e roulotte, nuovi ed usati



Präsentation aller Modellneuheiten  
Presentazione dei nuovi modelli



Riesiges Servicecenter für den perfekten Rundum-Service  
Maxi-Centro di servizio



Circa 200 neuwertige Vermietfahrzeuge  
Più di 200 veicoli a noleggio di tutte le dimensioni



Zubehör - MEGA STORE der Superlative auf 1.800 m<sup>2</sup>  
Un mondo di accessori nel MEGA negozio da oltre 1.800 m<sup>2</sup>



Posti alloggio gratuiti!  
Kostenlose Übernächterparkplätze!



## Der Freistaat Caravanning & More

Bernhard Glück GmbH  
Ohmstraße 8 - 22  
85254 Sulzemoos

N 48.2821855 | E 11.2595677

Phone: +49 8135 937 -100  
E-Mail: [info@derFreistaat.de](mailto:info@derFreistaat.de)

Nur 10 Minuten von München!  
A soli 10 minuti d'auto da Monaco di Baviera!



26 Marken unter einem Dach! - 26 marchi sotto un unico tetto!





### Campingplatz Im Park

I-39020 Glurns | Glorenza,  
Staatsstraße 41 Strada statale

### Campingpark Gloria Vallis

I-39020 Glurns | Glorenza,  
Wiesenweg 5 Via dei Prati

### Camping Trafoi

I-39020 Stilfs-Trafoi | Stelvio-Trafoi,  
Stilfser-Joch-Straße 53 Via Stelvio

### Camping Bungalows Adler

I-39025 Naturns | Naturno,  
Lidostraße 14 Via Lido

### Camping Meran

I-39012 Meran | Merano,  
Piavestraße 44 Via Piave

### Camping Gretl am See

I-39052 Kaltern | Caldaro,  
St. Josef am See 18 San Giuseppe al Lago

### Camping Gilfenklamm

I-39040 Ratschings-Gasteig | Racines-Casateia,  
Jaufenstraße | Via Giovo

### Camping Schiesstand

I-39031 Bruneck | Brunico,  
Toblacher Straße 4 Via Dobbiaco

### Naturcamping Lärchwiese

I-39037 Vals – Mühlbach | Valles – Rio di Pusteria  
Jochtalstraße 5A Via Jochtal

### Camping Colfosco Corvara

I-39033 Corvara in Badia,  
Via Sorega 15

### Camping Sass Dlacia

I-39030 St. Kassian | S. Cassiano,  
Sarè 11 Armentarola

Jetzt  
**ONLINE**  
buchen



Ein Ferienangebot aus Südtirol  
Vacanza su misura Alto Adige/Südtirol

### Camping in Südtirol

Reichsstraße 4 Via Nazionale  
I-39021 Latsch | Laces  
info@campingsuedtirol.com  
[www.campingsuedtirol.com](http://www.campingsuedtirol.com)

### IMPRESSUM

**Herausgeber:**  
Vereinigung der Campingplatzbetreiber Südtirol, Reichsstraße 4, I-39021 Latsch | Laces

**Fotografie:** IDM Südtirol – Benjamin Pfitscher, Andreas Mierswa, Günther Pichler, Frieder Blickle, Thomas Grüner, Clemens Zahn, Harald Wisthaler, Helmuth Rier, Alex Filz, Alessandro Trovati, Stefan Schütz, Marion Lafogler, Tiberio Sorvillo, Manuel Ferrigato, Alex Moling  
Schloss Trauttmansdorff, Marketinggesellschaft Meran/Helmuth Rier, Frieder Blickle, TVB Kronplatz, Oswald Reichegger TVB Hochpustertal/  
H. Rier, E. Hein, Grüner – [www.hochpustertal.info](http://www.hochpustertal.info), TV Antholz, TV St. Vigil, TV Sterzing, TV Ratschings, TVB Castelfeder, Südtirols Süden/  
Roswitha Mair, TVB Eisacktal / Alex Filz, TV Passeiertal / Alex Filz, Shutterstock, Vinschgau Marketing/Frieder Blickle

**Grafisches Konzept & Layout:** [www.obkircher.com](http://www.obkircher.com) | T 0471 614103

**Druck:** Südtirol Druck OHG, Tschermes



# Campingurlaub in Südtirol

idm Südtirol, Foto: Andreas Mierewa, Marion Lafogler



**Jetzt online**  
campingsuedtirol.com



## Campingplatz suchen, finden und buchen :)

- ✓ Urlaubsinpirationen
- ✓ Campingplätze
- ✓ Stellplätze
- ✓ Geolokalisierung
- ✓ Verfügbarkeit prüfen
- ✓ direkte Anfrage
- ✓ online Buchung

Finde Deinen Lieblings-Stellplatz in Südtirol  
schnell und unkompliziert!

Du liebst die Natur und die Berge? Du stehst auf Abwechslung und  
möchtest jeden Tag etwas Neues erleben?  
Dann ist ein Campingurlaub in Südtirol genau das Richtige für Dich!

Hier findest Du den nächsten freien Campingplatz und kannst vor  
der Anreise schnell und unkompliziert den Stellplatz Deiner Urlaubs-  
träume reservieren oder gleich die Verfügbarkeiten checken. So steht  
einem stressfreien Campingurlaub in Südtirol nichts mehr im Weg!



[www.campingsuedtirol.com](http://www.campingsuedtirol.com)



**Camping Südtirol**